Утверждаю:
_____ Е.А. Чижов
Заместитель Министра природных ресурсов и охраны окружающей среды Удмуртской Республики – заместитель председателя комиссии
«30» марта 2017 год

Протокол № 1
заседания комиссии по определению границ рыбоводных участков на территории Удмуртской Республики

28 марта 2017 года

г. Ижевск

Председательствовал: Чижов Евгений Александрович - заместитель министра природных ресурсов и охраны окружающей среды Удмуртской Республики, заместитель председателя Комиссии.

Присутствовали члены комиссии:

1. Торопова Евгения Ивановна - начальник сектора по предоставлению прав пользования водными объектами Минприроды УР;
2. Останин Алексей Анатольевич – начальник отдела надзора за использованием объектов животного мира, их воспроизводством, организации и регулирования промышленного, спортивного и любительского рыболовства Минприроды УР (секретарь Комиссии);
3. Фефилова Елена Александровна - главный специалист-эксперт отдела животноводства и племенного дела Министерства сельского хозяйства и продовольствия Удмуртской Республики;
4. Горшков Михаил Александрович - старший научный сотрудник Татарского отделения ФГБНУ «ГосНИОРХ»;
5. Федчук Василий Федорович – главный специалист – эксперт Камского бассейнового водного управления Федерального агентства водных ресурсов;
6. Башков Денис Игоревич - начальник отдела государственного контроля, надзора и охраны водных биологических ресурсов по Удмуртской Республике Средневолжского территориального управления;
7. Котегов Борис Георгиевич – доцент кафедры экологии и природопользования УдГУ;
8. Курдюмов Константин Сергеевич - старший охотовед «Удмуртского республиканского союза обществ охотников и рыболовов»;
9. Пагин Николай Геннадьевич - начальник отдела по УР Камско-Уральского филиала ФГБУ «ГЛАВРЫБВОД»;

10. Кадышева Галина Ивановна – ведущий специалист управления природных ресурсов и охраны окружающей среды Администрации муниципального образования «Завьяловский район»;

11. Романов Николай Михайлович - начальник Управления экономики и имущественных отношений администрации «Можгинский район»;

12. Покоев Андрей Витальевич - начальник отдела по управлению муниципальным имуществом администрации муниципального образования «Якшур-Бодьинский район»;

13. Попова Наталья Александровна – ведущий специалист - эксперт УСХ Администрации муниципального образования «Сарапульский район»;

14. Конников Юрий Михайлович – начальник отдела имущественных и земельных отношений Администрации муниципального образования «Алнашский район»;

15. Макарова Елена Валерьевна - ведущий специалист – эксперт сектора по управлению имущества Администрации муниципального образования «Селтинский район»;

16. Ипатова Людмила Калимулловна – заместитель начальника отдела имущественных отношений Администрации муниципального образования «Глазовский район»;

17. Щербаков Сергей Николаевич - заместитель главы Администрации муниципального образования "Кизнерский район" – начальник Управления сельского хозяйства и развития сельских территорий Администрации муниципального образования "Кизнерский район";

18. Заметаев Алексей Владимирович - заместитель главы администрации муниципального образования «Воткинский район» по экономическим вопросам.

Отсутствовали члены комиссии:

1. Министр природных ресурсов и охраны окружающей среды Удмуртской Республики;
2. Представитель Пермского отделения федерального государственного бюджетного научного учреждения ГосНИОРХ;
3. Представитель некоммерческого партнерства «Крестьянских (фермерских) хозяйств, кооперативов и личных подворий Удмуртской Республики»;
4. Представитель муниципального образования «Малопургинский район»;
5. Представитель муниципального образования «Игринский район»;
6. Представитель муниципального образования «Увинский район».

Представители иных организаций, не являющиеся членами комиссии:

Не приглашались.

ПОВЕСТКА:

1. Обсуждение и определение границ рыбоводных участков расположенных на территории Удмуртской Республики;
2. Рассмотрение вопроса об исключении из приказа Минприроды УР от 11 июля 2016 года № 135 «Об определении границ водных объектов и их частей, признаваемых рыбоводными участками, на территории Удмуртской Республики» водного объекта расположенного на реке Армязь Камбарского района Удмуртской Республики.

№ п/п	Название водоема	Район УР	Расположение водного объекта	Площадь га	Вид водопользования
1	2	3	5	6	7
1.	Водный объект на реке Юнда	Балезинский	9 км от устья р. Юнда. В 0,4км северо-западнее д. Быдыпи	38	Совместное
2.	Водный объект на реке Оска	Каракулинский	13,3 км от слияния реки Оска с рекой Шумшорка к юго-востоку от д. Арзамацево	40,42	Совместное
3.	Озеро Бол. Костромка (старица)	Ярский	В 1,3 км на юго-восток от н.п. Елово (левый берег р. Чепца)	6	Совместное
4.	Озеро Бол. Костромка (старица)	Ярский	В 1,7 км на юго-восток от н.п. Елово (левый берег р. Чепца)	10,17	Совместное
5.	Озеро Дикое (старица)	Ярский	В 3 км на юг от н.п. Елово (левый берег р.Чепца)	4,5	Совместное
6.	Водный объект на реке Кырчма	Селтинский	125кв. Копкинского лесничества. В 0,5 км на юго-запад от урочища Кырчма	16,57	Совместное
7.	Водный объект на правобережном притоке реки Лудзинка	Завьяловский	193 кв. Подшиваловского лесничества. В 3,7км на юго-запад от н.п. Советско-Никольское	0,37	Совместное
8.	Водный объект на правобережном притоке реки Лудзинка	Завьяловский	194 кв. Подшиваловского лесничества. В 3,3км на юго-запад от н.п. Советско-Никольское	0,79	Совместное

9.	Водный объект на реке Большая Кивара	Шарканский	На реке Большая Кивара. В 2,3 км юго-юго - восточнее деревни Карсашур	10,19	Совместное
10.	Водный объект на реке Уни	Юкаменский район	На реке Уни расположенного в 0,98 км на юго-запад от н.п. Ситники	11,19	Совместное
11.	Водный объект на реке Старая Кенка	Завьяловский район	На правобережном притоке реки Старая Кенка в северной части н.п. Сизево	0,69	Совместное
12.	Водный объект на реке Солшур	Юкаменский район	На реке Солшур. В 2,2 км на запад от н.п. Ешмаково	2,87	Совместное
13.	Водный объект на реке Нижний Сюрзи	Юкаменский район	На реке Нижний Сюрзи. В 3,1км на запад от н.п. Жувам	3,06	Совместное
14.	Водный объект на правобережном притоке реки Малые Уни	Юкаменский район	Правобережный приток р. Малые Уни. В 1,2 км юго-запад от н.п. Камки	2,42	Совместное
15.	Водный объект на реке Юкаменка	Юкаменский район	На реке Юкаменка. В 0,2км на север от д. Антропиха	1,28	Совместное
16.	Водный объект на реке Юкаменка	Юкаменский район	На реке Юкаменка. В 2,0 км на север от д. Антропиха	5,35	Совместное
17.	Водный объект участок реки (старица) Лекма	Юкаменский район	участок реки (старица) Лекма. В 0,42 км на северо-восток от н.п. Усть-Лем	4,07	Совместное
18.	Водный объект на реке Юкаменка	Юкаменский район	Левобережный приток реки Юкаменка. В 0,2 км от н.п. Ешмаково	1,3	Совместное
19.	Водный объект на реке Сельчка	Якшур-Бодьинский район	На реке Сельчка расположенного в 24,6 км от устья реки	12,8	Совместное

1. Обсуждение и определение границ рыбоводных участков

Слушали: Чижова Е.А., Останина А.А., Торопову Е.И., Башкова Д.И., Фефилову Е.А., Горшкова М.А., Федчука В.Ф. Котегова Б.Г., Курдюмова К.С.,

Пагина Н.Г., Кадешеву Г.И., Романова Н.М., Попову Н.А., Конникова Ю.Н., Макарову Е.В., Ипатову Л.К., Щербакова С.Н., Покоева А.В., Заметаева А.В.

Решили:

1) Принять положительное решение об определении границ водных объектов, признаваемых рыбоводными участками для осуществления товарной аквакультуры (товарного рыбоводства). Учесть мнение соответствующих муниципальных образований Удмуртской Республики по рыбоводным участкам №1, №2, №3, №4, №5, №9, №10, №12, №13, №14, №15, №16, №17, №18.

В срок, установленный п. 12 (10 рабочих дней) Правил определения границ водных объектов и (или) их частей, участков континентального шельфа Российской Федерации и участков исключительной экономической зоны Российской Федерации, признаваемых рыбоводными участками» утвержденных постановлением Правительства Российской Федерации от 11 ноября 2014г. № 1183 определить границы рыбоводных участков (№№1-19) путем принятия Минприроды УР нормативно правового акта.

№ п/п	Название водоема	Район УР	Расположение водного объекта	Площадь га	Вид водопользования
1	2	3	5	6	7
1.	Водный объект на реке Юнда	Балезинский	9 км от устья р. Юнда. В 0,4км северо-западнее д. Быдыпи	38	Совместное

ЗА-10, ПРОТИВ-0.

№ п/п	Название водоема	Район УР	Расположение водного объекта	Площадь га	Вид водопользования
1	2	3	5	6	7
2.	Водный объект на реке Оска	Каракулинский	13,3 км от слияния реки Оска с рекой Шумшорка к юго-востоку от д. Арзамацево	40,42	Совместное

ЗА-10, ПРОТИВ-0.

№ п/п	Название водоема	Район УР	Расположение водного объекта	Площадь га	Вид водопользования
1	2	3	5	6	7
3.	Озеро Бол. Костромка (старица)	Ярский	В 1.3 км на юго-восток от н.п. Елово (левый берег р. Чепца)	6	Совместное

ЗА-8, ПРОТИВ-0.

№ п/п	Название водоема	Район УР	Расположение водного объекта	Площадь га	Вид водопользования
1	2	3	5	6	7
4.	Озеро Бол. Костромка (старица)	Ярский	В 1,7 км на юго-восток от н.п. Елово (левый берег р. Чепца)	10,17	Совместное

ЗА-8, ПРОТИВ-0.

№ п/п	Название водоема	Район УР	Расположение водного объекта	Площадь га	Вид водопользования
1	2	3	5	6	7
5.	Озеро Дикое (старица)	Ярский	В 3 км на юг от н.п. Елово (левый берег р.Чепца)	4,5	Совместное

ЗА-8, ПРОТИВ-0.

№ п/п	Название водоема	Район УР	Расположение водного объекта	Площадь га	Вид водопользования
1	2	3	5	6	7
6.	Водный объект на реке Кырчма	Селтинский	125кв. Копкинского лесничества. В 0,5 км на юго-запад от урочища Кырчма	16,57	Совместное

ЗА-11, ПРОТИВ-0.

№ п/п	Название водоема	Район УР	Расположение водного объекта	Площадь га	Вид водопользования
1	2	3	5	6	7
7.	Водный объект на правобережном притоке реки Лудзинка	Завьяловский	193кв. Подшиваловского лесничества. В 3,7км на юго-запад от н.п. Советско-Никольское	0,37	Совместное

ЗА-11, ПРОТИВ-0.

№ п/п	Название водоема	Район УР	Расположение водного объекта	Площадь га	Вид водопользования
1	2	3	5	6	7
8.	Водный объект на правобережном притоке реки Лудзинка	Завьяловский	194кв. Подшиваловского лесничества. В 3,3км на юго-запад от н.п. Советско-Никольское	0,79	Совместное

ЗА-11, ПРОТИВ-0.

№ п/п	Название водоема	Район УР	Расположение водного объекта	Площадь га	Вид водопользования
1	2	3	5	6	7
9	Водный объект на реке Большая Кивара	Шарканский	На реке Большая Кивара. В 2,3 км юго-юго - восточнее деревни Карсашур	10,19	Совместное

ЗА-10, ПРОТИВ-0.

№ п/п	Название водоема	Район УР	Расположение водного объекта	Площадь га	Вид водопользования
1	2	3	5	6	7
10.	Водный объект на реке Уни	Юкаменский район	На реке Уни расположенного в 0,98 км на юго-запад от н.п. Ситники	11,19	Совместное

ЗА-10, ПРОТИВ-0.

№ п/п	Название водоема	Район УР	Расположение водного объекта	Площадь га	Вид водопользования
1	2	3	5	6	7
11.	Водный объект на реке Старая Кенка	Завьяловский район	На правобережном притоке реки Старая Кенка в северной части н.п. Сизево	0,69	Совместное

ЗА-11, ПРОТИВ-0.

№ п/п	Название водоема	Район УР	Расположение водного объекта	Площадь га	Вид водопользования
1	2	3	5	6	7
12.	Водный объект на реке Солшур	Юкаменский район	На реке Солшур. В 2,2 км на запад от н.п. Ешмаково	2,87	Совместное

ЗА-10, ПРОТИВ-0.

№ п/п	Название водоема	Район УР	Расположение водного объекта	Площадь га	Вид водопользования
1	2	3	5	6	7
13.	Водный объект на реке Нижний Сюрзи	Юкаменский район	На реке Нижний Сюрзи. В 3,1км на запад от н.п. Жувам	3,06	Совместное

ЗА-10, ПРОТИВ-0.

№ п/п	Название водоема	Район УР	Расположение водного объекта	Площадь га	Вид водопользования
1	2	3	5	6	7
14.	Водный объект на правобережном притоке реки Малые Уни	Юкаменский район	Правобережный приток р. Малые Уни. В 1,2 км юго-запад от н.п. Камки	2,42	Совместное

ЗА-10, ПРОТИВ-0.

№ п/п	Название водоема	Район УР	Расположение водного объекта	Площадь га	Вид водопользования
1	2	3	5	6	7
15.	Водный объект на реке Юкаменка	Юкаменский район	На реке Юкаменка. В 0,2км на север от д. Антропиха	1,28	Совместное

ЗА-10, ПРОТИВ-0.

№ п/п	Название водоема	Район УР	Расположение водного объекта	Площадь га	Вид водопользования
1	2	3	5	6	7
16.	Водный объект на реке Юкаменка	Юкаменский район	На реке Юкаменка. В 2,0 км на север от д. Антропиха	5,35	Совместное

ЗА-10, ПРОТИВ-0.

№ п/п	Название водоема	Район УР	Расположение водного объекта	Площадь га	Вид водопользования
1	2	3	5	6	7
17.	Водный объект участок реки (старица) Лекма	Юкаменский район	Участок реки (старица) Лекма. В 0,42 км на северо-восток от н.п. Усть-Лем	4,07	Совместное

ЗА-9, ПРОТИВ-0.

№ п/п	Название водоема	Район УР	Расположение водного объекта	Площадь га	Вид водопользования
1	2	3	5	6	7
18.	Водный объект на реке Юкаменка	Юкаменский район	Левобережный приток реки Юкаменка. В 0,2 км от н.п. Ешмаково	1,3	Совместное

ЗА-10, ПРОТИВ-0.

№ п/п	Название водоема	Район УР	Расположение водного объекта	Площадь га	Вид водопользования
1	2	3	5	6	7
19.	Водный объект на реке Сельчка	Якшур-Бодьинский район	На реке Сельчка расположенного в 24,6 км от устья реки	12,8	Совместное

ЗА-11, ПРОТИВ-0.

2. **Обсуждение вопроса об исключении из приказа Минприроды УР от 11 июля 2016 года № 135 водного объекта расположенного на реке Армязь Камбарского района Удмуртской Республики.**

Слушали: Чижова Е.А., Останина А.А., Башкова, Д.И., Федчука В.Ф.

Решили:

В срок, установленный п. 12 (10 рабочих дней) Правил определения границ водных объектов и (или) их частей, участков континентального шельфа Российской Федерации и участков исключительной экономической зоны Российской Федерации, признаваемых рыбоводными участками» утвержденных постановлением Правительства Российской Федерации от 11 ноября 2014г. № 1183. Внести изменения в приказ Минприроды УР от 11 июля 2016 года № 135 «Об определении границ водных объектов и их частей, признаваемых рыбоводными участками, на территории Удмуртской Республики» исключив рыбоводный участок № 1 сформированного на реке Армязь Камбарского района Удмуртской Республики путем принятия Минприроды УР нормативно правового акта.

ЗА-10, ПРОТИВ-0.

Приложение: 1. описание рыбоводных участков на 2 л. в 1 экз.;
2. схемы рыбоводных участков на территории УР на 39 л. 1экз.

Протокол от 30 марта 2017г. №1 по определению границ рыбоводных участков на территории Удмуртской Республике подписан присутствующими членами комиссии в следующем составе:

№ п/п	Участники комиссии по списку	подпись	дата
1	Министр природных ресурсов и охраны окружающей среды Удмуртской Республики Нестеров Александр Васильевич		28.03.2017г.
2	Заместитель министра природных ресурсов и охраны окружающей среды Удмуртской Республики Чижов Евгений Александрович		28.03.2017г.
3	Сектор по предоставлению прав пользования водными объектами Минприроды УР Ф.И.О. Торопова Евгения Ивановна Должность Начальник сектора		28.03.2017г.
4	Секретарь – Комиссии Ф.И.О. Осипов Алексей Анатольевич Должность начальник отдела надзора за использованием объектов животного мира Минприроды УР		28.03.2017г.

5	Представитель Министерства сельского хозяйства и продовольствия Удмуртской Республики Ф.И.О. Родионов Евгений Александрович Должность главный специалист-эксперт		28.03.2017г.
6	Представитель Татарского отделения федерального государственного бюджетного научного учреждения «Государственный научно-исследовательский институт озёрного и речного рыбного хозяйства» Ф.И.О. Горшков Михаил Александрович Должность ст. научн. сотрудник		28.03.2017г.
7	Представитель Пермского отделения федерального государственного бюджетного научного учреждения «Государственный научно-исследовательский институт озёрного и речного рыбного хозяйства» Ф.И.О. Должность		28.03.2017г.
8	Представитель Камского бассейнового водного управления Федерального агентства водных ресурсов Ф.И.О. Федчук Василий Федорович Должность гл. специалист-эксперт		28.03.2017г.

9	Представитель Средневолжского территориального управления Федерального агентства по рыболовству Ф.И.О. Бочкарев Денис Сергеевич Должность Нач. отдела		28.03.2017г.
10	Представитель федерального государственного бюджетного образовательного учреждения высшего профессионального образования «Удмуртский государственный университет» Ф.И.О. Катаев Борис Георгиевич Должность доцент кафедры экологии и природ. - г УдГУ		28.03.2017г.
11	Представитель Удмуртского республиканского союза обществ охотников и рыболовов Ф.И.О. КУРИ - Кудрявцев Константин Сергеевич Должность Сл охотнику		28.03.2017г.
12	Представитель федерального государственного бюджетного учреждения «Главное бассейновое управление по рыболовству и сохранению водных биологических ресурсов» Ф.И.О. Панин Николай Геннадьевич Должность нач. отд. по УР		28.03.2017г.

13	Представитель некоммерческого партнерства «Крестьянских (фермерских) хозяйств, кооперативов и личных подворий Удмуртской Республики» Ф.И.О. Должность		28.03.2017г.
14	Представитель муниципального образования «Завьяловский район» Ф.И.О. Растягаева Галина Ивановна Должность Вед специалист управления природных ресурсов и охраны окр среды		28.03.2017г.
15	Представитель муниципального образования «Можгинский район» Ф.И.О. Ромашов Никита Михайлович Должность Первый зам главы по экономике		28.03.2017г.
16	Представитель муниципального образования «Якшур-Бодьинский район» Ф.И.О. Поносов Андрей Витальевич Должность начальник отдела по управлению муниципальным имуществом		28.03.2017г.

17	Представитель муниципального образования «Сарапульский район» Ф.И.О. Попова Наталья Александровна Должность Вед специалист - эколог УСХ		28.03.2017г.
18	Представитель муниципального образования «Алнашский район» Ф.И.О. Сошников Юрий Михайлович, глава Должность Начальник отдела имущественных и земельных отношений		28.03.2017г.
19	Представитель муниципального образования «Увинский район» Ф.И.О. Должность		28.03.2017г.
20	Представитель муниципального образования «Селтинский район» Ф.И.О. Мингалев Вал. Ресурович Должность ведущий специалист экспертного совета по управлению имуществом		28.03.2017г.

21	Представитель муниципального образования «Глазовский район» Ф.И.О. Глазова Людмила Геннадьевна Должность И.о. начальника отдела имущественных отношений		28.03.2017г.
22	Представитель муниципального образования «Игринский район» Ф.И.О. Должность		28.03.2017г.
23	Представитель муниципального образования «Кизнерский район» Ф.И.О. Исаков Сергей Николаевич Должность зам. главы		28.03.2017г.
24	Представитель муниципального образования «Воткинский район» Ф.И.О. Замятин Алексей Владимирович Должность зам. главы Администрации		28.03.2017г.

Приложение к протоколу заседания комиссии по определению границ рыбоводных участков на территории Удмуртской Республики
от «30» марта 2017г. № 1

Описание рыбоводных участков на территории Удмуртской Республики

№ п/п	Название водоема	Район УР	Расположение водного объекта	Вид водопользования
1	2	3	5	6
1.	Водный объект на реке Юнда	Балезинский	9 км от устья р. Юнда. В 0,4км северо-западнее д. Быдыпи	Совместное
2.	Водный объект на реке Оска	Каракулинский	13,3 км от слияния реки Оска с рекой Шумшорка к юго-востоку от д. Арзамацево	Совместное
3.	Озеро Бол. Костромка (старица)	Ярский	В 1,3 км на юго-восток от н.п. Елово (левый берег р. Чепца)	Совместное
4.	Озеро Бол. Костромка (старица)	Ярский	В 1,7 км на юго-восток от н.п. Елово (левый берег р. Чепца)	Совместное
5.	Озеро Дикое (старица)	Ярский	В 3 км на юг от н.п. Елово (левый берег р.Чепца)	Совместное
6.	Водный объект на реке Кырчма	Селтинский	125кв. Копкинского лесничества. В 0,5 км на юго-запад от урочища Кырчма	Совместное
7.	Водный объект на правобережном притоке реки Лудзинка	Завьяловский	193 кв. Подшиваловского лесничества. В 3,7км на юго-запад от н.п. Советско-Никольское	Совместное
8.	Водный объект на правобережном притоке реки Лудзинка	Завьяловский	194 кв. Подшиваловского лесничества. В 3,3км на юго-запад от н.п. Советско-Никольское	Совместное
9.	Водный объект на реке Большая Кивара	Шарканский	На реке Большая Кивара. В 2,3 км юго-юго - восточнее деревни Карсашур	Совместное
10.	Водный объект на реке Уни	Юкаменский район	На реке Уни расположенного в 0,98 км на юго-запад от н.п. Ситники	Совместное

11.	Водный объект на реке Старая Кенка	Завьяловский район	На правобережном притоке реки Старая Кенка в северной части н.п. Сизево	Совместное
12.	Водный объект на реке Солшур	Юкаменский район	На реке Солшур. В 2,2 км на запад от н.п. Ешмаково	Совместное
13.	Водный объект на реке Нижний Сюрзи	Юкаменский район	На реке Нижний Сюрзи. В 3,1км на запад от н.п. Жувам	Совместное
14.	Водный объект на правобережном притоке реки Малые Уни	Юкаменский район	Правобережный приток р. Малые Уни. В 1,2 км юго-запад от н.п. Камки	Совместное
15.	Водный объект на реке Юкаменка	Юкаменский район	На реке Юкаменка. В 0,2км на север от д. Антропиха	Совместное
16.	Водный объект на реке Юкаменка	Юкаменский район	На реке Юкаменка. В 2,0 км на север от д. Антропиха	Совместное
17.	Водный объект участок реки (старица) Лекма	Юкаменский район	участок реки (старица) Лекма. В 0,42 км на северо-восток от н.п. Усть-Лем	Совместное
18.	Водный объект на реке Юкаменка	Юкаменский район	Левобережный приток реки Юкаменка. В 0,2 км от н.п. Ешмаково	Совместное
19.	Водный объект на реке Сельчка	Якшур-Бодьинский район	На реке Сельчка расположенного в 24,6 км от устья реки	Совместное

Приложение к протоколу заседания комиссии
по определению границ рыбоводных участков на территории
Удмуртской Республики
от «30» марта 2017г. № 1

Рыбоводный участок № 1

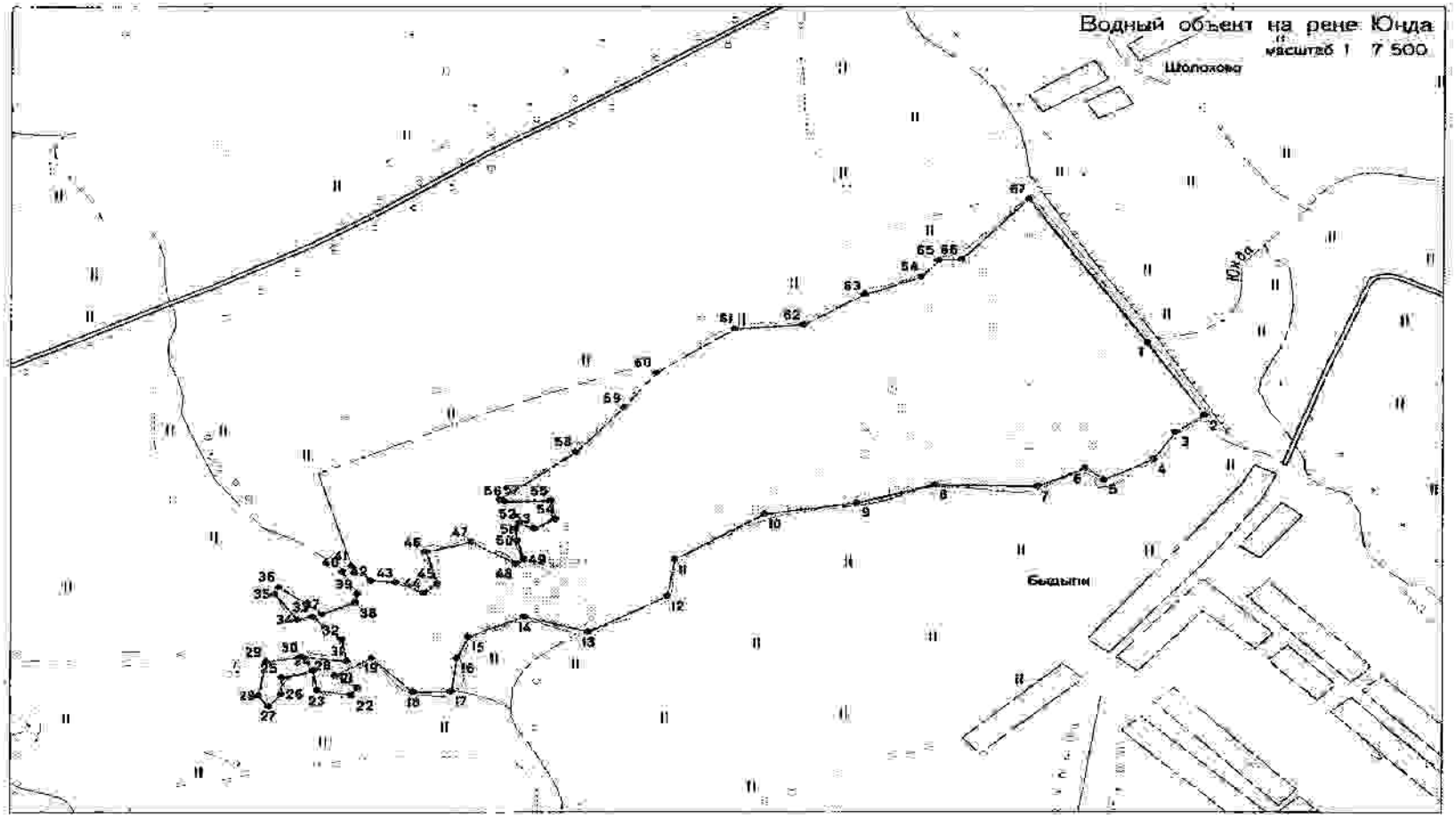

Точки географических координат (Рыбоводный участок № 1)

№ п/п	с.ш.	в.д.
1	57° 54' 58"	52° 59' 34"
2	57° 54' 53"	52° 59' 44"
3	57° 54' 52"	52° 59' 41"
4	57° 54' 50"	52° 59' 40"
5	57° 54' 49"	52° 59' 35"
6	57° 54' 49"	52° 59' 34"
7	57° 54' 48"	52° 59' 30"
8	57° 54' 48"	52° 59' 21"
9	57° 54' 47"	52° 59' 14"
10	57° 54' 47"	52° 59' 6"
11	57° 54' 44"	52° 58' 59"
12	57° 54' 42"	52° 58' 58"
13	57° 54' 40"	52° 58' 52"
14	57° 54' 41"	52° 58' 46"
15	57° 54' 40"	52° 58' 41"
16	57° 54' 38"	52° 58' 40"
17	57° 54' 36"	52° 58' 40"
18	57° 54' 36"	52° 58' 37"
19	57° 54' 38"	52° 58' 33"
20	57° 54' 37"	52° 58' 30"
21	57° 54' 37"	52° 58' 32"
22	57° 54' 36"	52° 58' 31"
23	57° 54' 37"	52° 58' 28"
24	57° 54' 38"	52° 58' 28"
25	57° 54' 37"	52° 58' 25"
26	57° 54' 36"	52° 58' 25"
27	57° 54' 36"	52° 58' 24"
28	57° 54' 36"	52° 58' 23"
29	57° 54' 38"	52° 58' 24"
30	57° 54' 38"	52° 58' 27"
31	57° 54' 38"	52° 58' 31"
32	57° 54' 39"	52° 58' 31"
33	57° 54' 41"	52° 58' 28"
34	57° 54' 41"	52° 58' 27"
35	57° 54' 42"	52° 58' 25"
36	57° 54' 43"	52° 58' 25"
37	57° 54' 41"	52° 58' 29"
38	57° 54' 42"	52° 58' 32"
39	57° 54' 42"	52° 58' 32"
40	57° 54' 43"	52° 58' 31"
41	57° 54' 44"	52° 58' 31"
42	57° 54' 43"	52° 58' 33"
43	57° 54' 43"	52° 58' 35"
44	57° 54' 42"	52° 58' 37"
45	57° 54' 43"	52° 58' 39"
46	57° 54' 45"	52° 58' 38"
47	57° 54' 45"	52° 58' 42"
48	57° 54' 44"	52° 58' 45"

№ п/п	с.ш.	в.д
49	57° 54' 44"	52° 58' 46"
50	57° 54' 45"	52° 58' 46"
51	57° 54' 46"	52° 58' 45"
52	57° 54' 46"	52° 58' 46"
53	57° 54' 46"	52° 58' 47"
54	57° 54' 46"	52° 58' 49"
55	57° 54' 48"	52° 58' 48"
56	57° 54' 48"	52° 58' 44"
57	57° 54' 48"	52° 58' 44"
58	57° 54' 50"	52° 58' 51"
59	57° 54' 53"	52° 58' 55"
60	57° 54' 55"	52° 58' 57"
61	57° 54' 58"	52° 59' 4"
62	57° 54' 58"	52° 59' 10"
63	57° 54' 60"	52° 59' 15"
64	57° 55' 1"	52° 59' 20"
65	57° 55' 2"	52° 59' 21"
66	57° 55' 2"	52° 59' 23"
67	57° 55' 5"	52° 59' 29"

Площадь объекта - 38 га

Приложение к протоколу заседания комиссии
по определению границ рыбоводных участков на территории
Удмуртской Республики
от «30» марта 2017г. № 1

Рыбоводный участок № 2

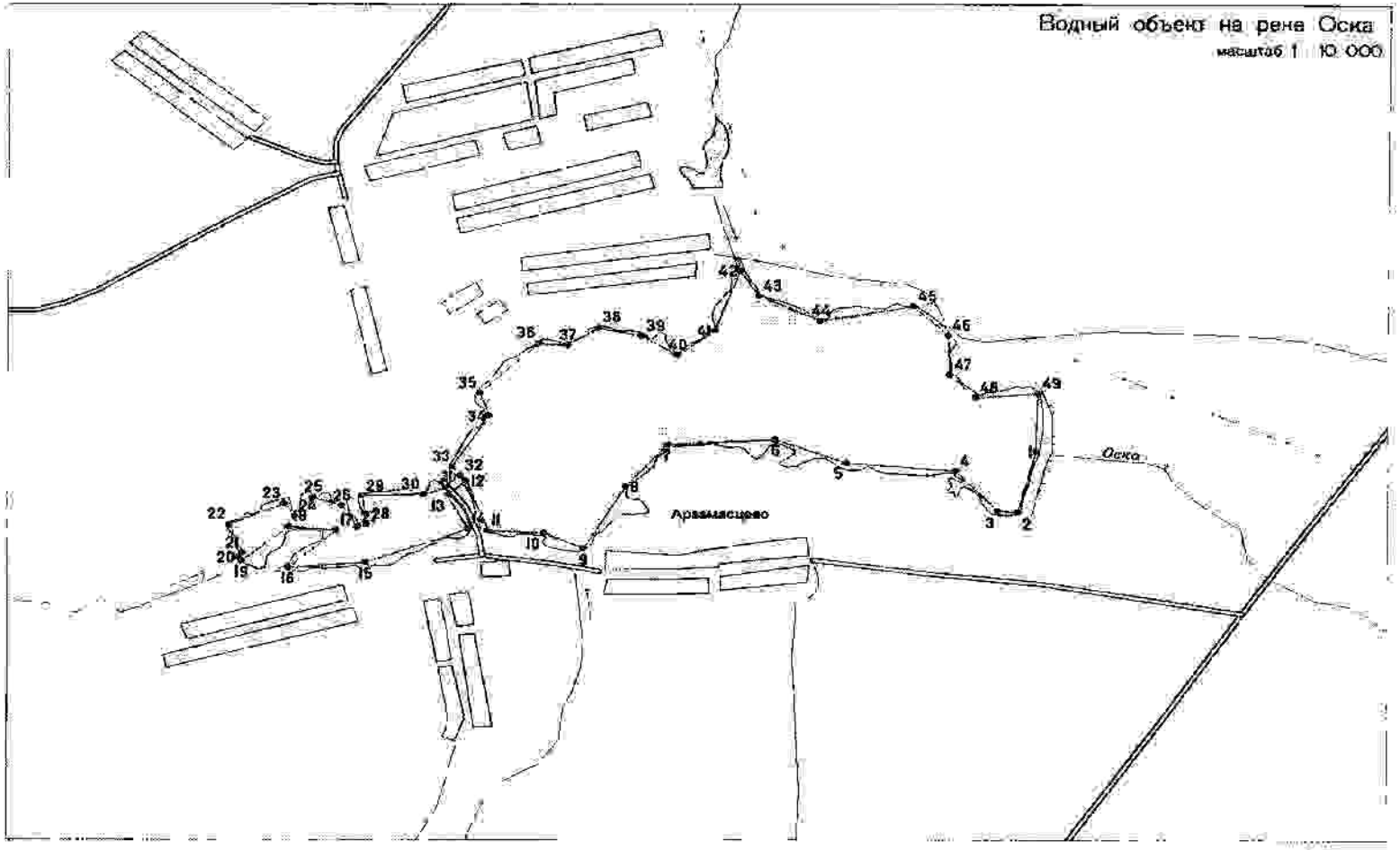

Точки географических координат (Рыбоводный участок № 2)

№ п/п	с.ш.	в.д.
1	56° 8' 40"	53° 43' 8"
2	56° 8' 35"	53° 43' 6"
3	56° 8' 35"	53° 43' 4"
4	56° 8' 38"	53° 42' 59"
5	56° 8' 39"	53° 42' 47"
6	56° 8' 41"	53° 42' 39"
7	56° 8' 40"	53° 42' 27"
8	56° 8' 37"	53° 42' 22"
9	56° 8' 32"	53° 42' 17"
10	56° 8' 34"	53° 42' 13"
11	56° 8' 34"	53° 42' 7"
12	56° 8' 37"	53° 42' 4"
13	56° 8' 36"	53° 42' 2"
14	56° 8' 34"	53° 42' 5"
15	56° 8' 31"	53° 41' 53"
16	56° 8' 31"	53° 41' 44"
17	56° 8' 34"	53° 41' 50"
18	56° 8' 34"	53° 41' 44"
19	56° 8' 31"	53° 41' 39"
20	56° 8' 32"	53° 41' 39"
21	56° 8' 32"	53° 41' 39"
22	56° 8' 34"	53° 41' 38"
23	56° 8' 36"	53° 41' 44"
24	56° 8' 35"	53° 41' 45"
25	56° 8' 36"	53° 41' 47"
26	56° 8' 36"	53° 41' 50"
27	56° 8' 34"	53° 41' 52"
28	56° 8' 34"	53° 41' 53"
29	56° 8' 36"	53° 41' 52"
30	56° 8' 36"	53° 41' 59"
31	56° 8' 37"	53° 42' 2"
32	56° 8' 38"	53° 42' 4"
33	56° 8' 39"	53° 42' 3"
34	56° 8' 42"	53° 42' 7"
35	56° 8' 44"	53° 42' 6"
36	56° 8' 48"	53° 42' 12"
37	56° 8' 48"	53° 42' 16"
38	56° 8' 49"	53° 42' 19"
39	56° 8' 48"	53° 42' 24"
40	56° 8' 47"	53° 42' 28"
41	56° 8' 49"	53° 42' 32"
42	56° 8' 53"	53° 42' 35"
43	56° 8' 51"	53° 42' 37"
44	56° 8' 50"	53° 42' 44"
45	56° 8' 51"	53° 42' 54"
46	56° 8' 48"	53° 42' 58"
47	56° 8' 45"	53° 42' 58"
48	56° 8' 44"	53° 43' 1"
49	56° 8' 44"	53° 43' 8"

Площадь объекта - 40,42 га

Приложение к протоколу заседания комиссии
по определению границ рыбоводных участков на территории
Удмуртской Республики
от «30» марта 2017г. № 1

Рыбоводный участок № 3

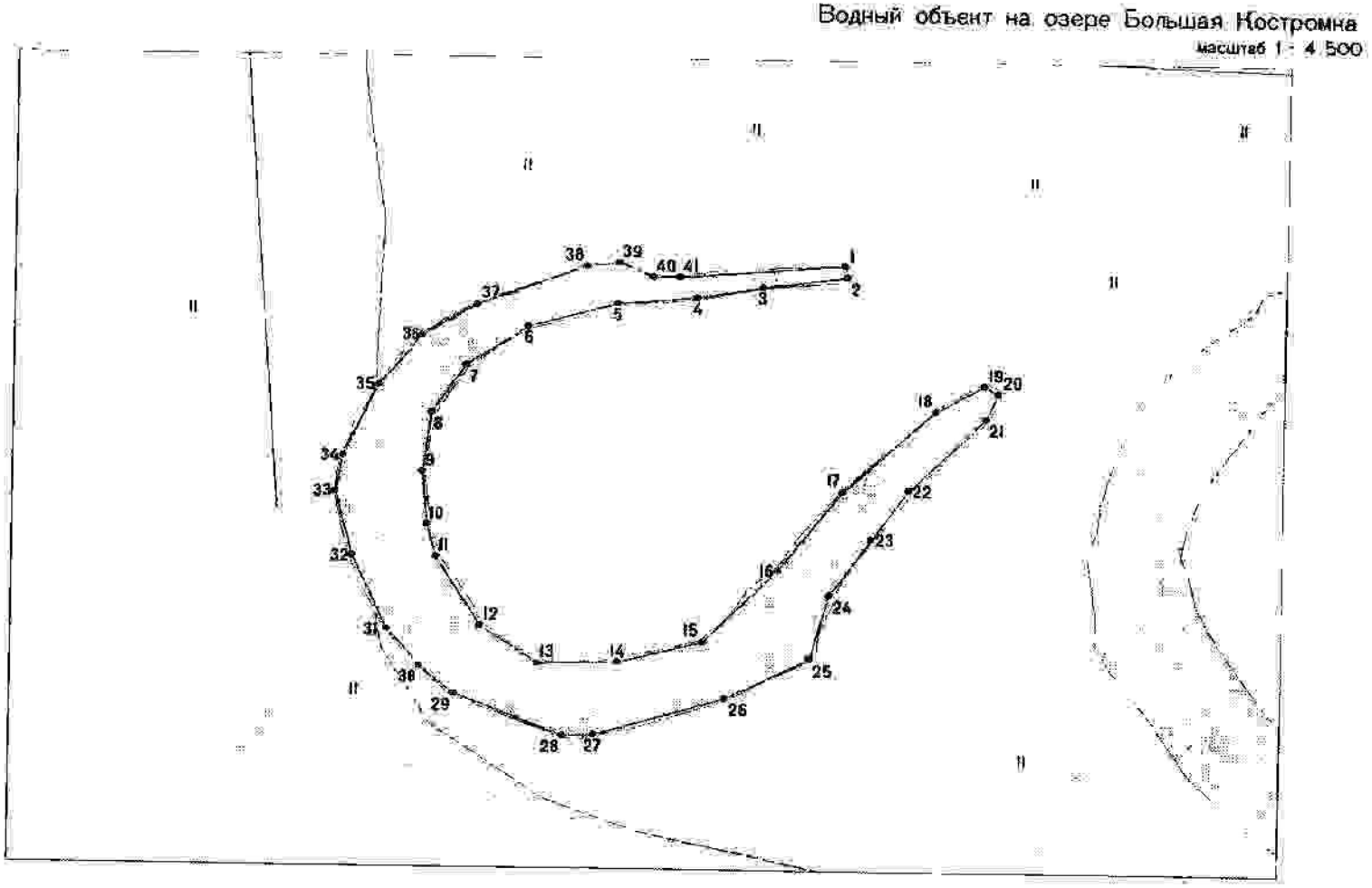

Точки географических координат (Рыбоводный участок № 3)

Площадь объекта - 6 га

№ п/п	с.ш.	в.д.
1	58° 19' 46"	51° 58' 55"
2	58° 19' 46"	51° 58' 55"
3	58° 19' 46"	51° 58' 51"
4	58° 19' 45"	51° 58' 47"
5	58° 19' 45"	51° 58' 43"
6	58° 19' 44"	51° 58' 39"
7	58° 19' 43"	51° 58' 36"
8	58° 19' 42"	51° 58' 34"
9	58° 19' 40"	51° 58' 33"
10	58° 19' 38"	51° 58' 34"
11	58° 19' 37"	51° 58' 34"
12	58° 19' 35"	51° 58' 36"
13	58° 19' 34"	51° 58' 39"
14	58° 19' 34"	51° 58' 43"
15	58° 19' 35"	51° 58' 48"
16	58° 19' 37"	51° 58' 52"
17	58° 19' 40"	51° 58' 55"
18	58° 19' 42"	51° 58' 60"
19	58° 19' 43"	51° 59' 2"
20	58° 19' 43"	51° 59' 3"
21	58° 19' 42"	51° 59' 2"
22	58° 19' 40"	51° 58' 58"
23	58° 19' 38"	51° 58' 56"
24	58° 19' 36"	51° 58' 54"
25	58° 19' 34"	51° 58' 53"
26	58° 19' 33"	51° 58' 49"
27	58° 19' 32"	51° 58' 42"
28	58° 19' 32"	51° 58' 41"
29	58° 19' 33"	51° 58' 35"
30	58° 19' 34"	51° 58' 33"
31	58° 19' 35"	51° 58' 32"
32	58° 19' 37"	51° 58' 30"
33	58° 19' 39"	51° 58' 29"
34	58° 19' 40"	51° 58' 29"
35	58° 19' 43"	51° 58' 31"
36	58° 19' 44"	51° 58' 33"
37	58° 19' 45"	51° 58' 36"
38	58° 19' 46"	51° 58' 42"
39	58° 19' 46"	51° 58' 43"
40	58° 19' 46"	51° 58' 45"
41	58° 19' 46"	51° 58' 46"

Приложение к протоколу заседания комиссии
по определению границ рыбоводных участков на территории
Удмуртской Республики
от «30» марта 2017г. № 1

Рыбоводный участок № 4

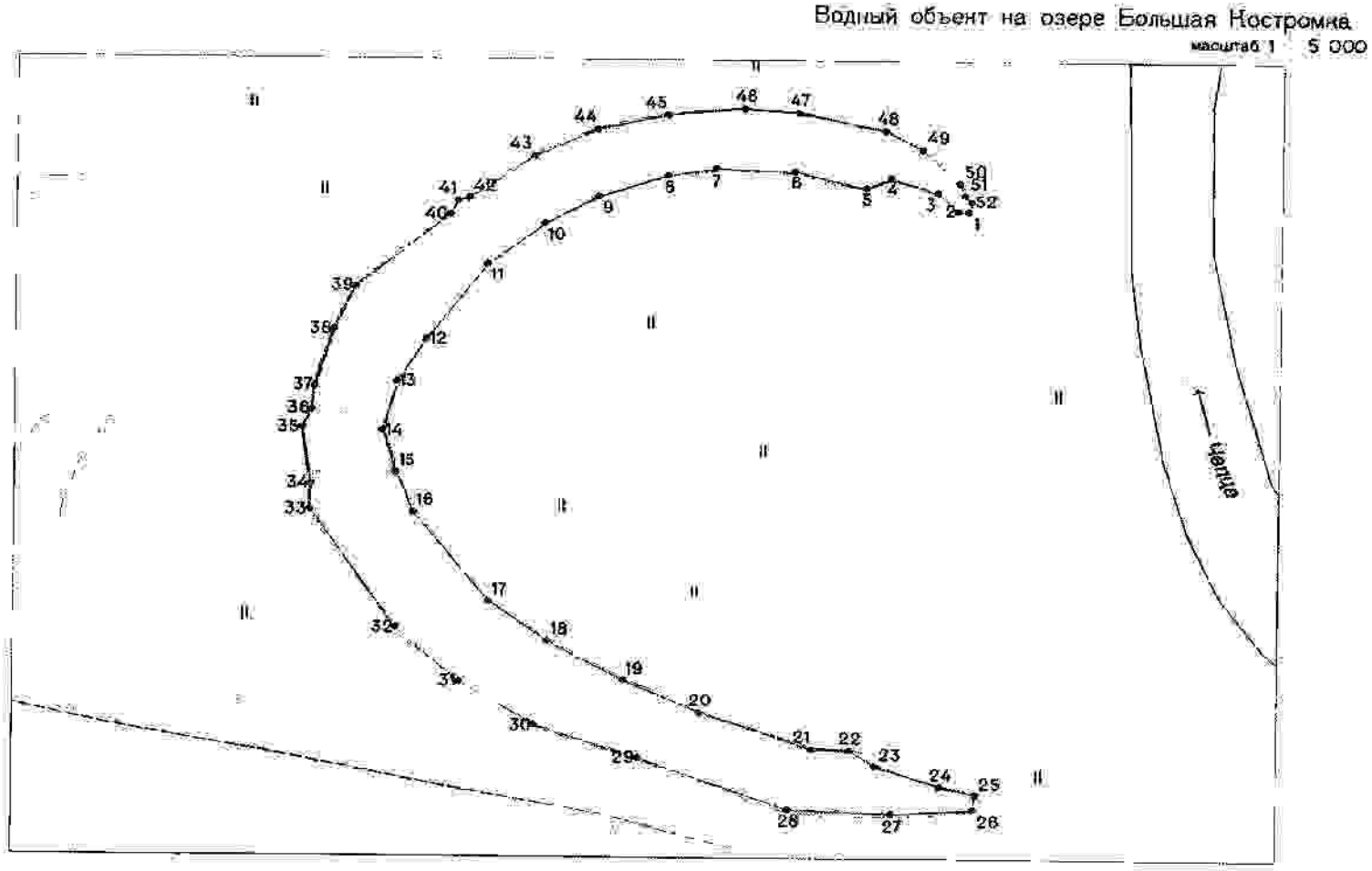

Точки географических координат (Рыбоводный участок № 4)

№ п/п	с.ш.	в.д.
1	58° 19' 45"	51° 59' 46"
2	58° 19' 45"	51° 59' 45"
3	58° 19' 46"	51° 59' 44"
4	58° 19' 47"	51° 59' 41"
5	58° 19' 46"	51° 59' 40"
6	58° 19' 47"	51° 59' 36"
7	58° 19' 47"	51° 59' 31"
8	58° 19' 47"	51° 59' 28"
9	58° 19' 46"	51° 59' 24"
10	58° 19' 45"	51° 59' 21"
11	58° 19' 43"	51° 59' 18"
12	58° 19' 41"	51° 59' 15"
13	58° 19' 39"	51° 59' 13"
14	58° 19' 38"	51° 59' 12"
15	58° 19' 36"	51° 59' 13"
16	58° 19' 35"	51° 59' 14"
17	58° 19' 32"	51° 59' 18"
18	58° 19' 31"	51° 59' 22"
19	58° 19' 29"	51° 59' 26"
20	58° 19' 28"	51° 59' 30"
21	58° 19' 27"	51° 59' 37"
22	58° 19' 27"	51° 59' 39"
23	58° 19' 26"	51° 59' 41"
24	58° 19' 26"	51° 59' 44"
25	58° 19' 25"	51° 59' 46"
26	58° 19' 25"	51° 59' 46"
27	58° 19' 25"	51° 59' 42"
28	58° 19' 25"	51° 59' 36"
29	58° 19' 27"	51° 59' 27"
30	58° 19' 28"	51° 59' 21"
31	58° 19' 29"	51° 59' 17"
32	58° 19' 31"	51° 59' 13"
33	58° 19' 35"	51° 59' 8"
34	58° 19' 36"	51° 59' 8"
35	58° 19' 38"	51° 59' 7"
36	58° 19' 38"	51° 59' 8"
37	58° 19' 39"	51° 59' 8"
38	58° 19' 41"	51° 59' 9"
39	58° 19' 43"	51° 59' 10"
40	58° 19' 45"	51° 59' 16"
41	58° 19' 46"	51° 59' 16"
42	58° 19' 46"	51° 59' 17"
43	58° 19' 47"	51° 59' 21"
44	58° 19' 48"	51° 59' 24"
45	58° 19' 49"	51° 59' 28"
46	58° 19' 49"	51° 59' 33"
47	58° 19' 49"	51° 59' 36"

№ п/п	с.ш.	в.д.
48	58° 19' 48"	51° 59' 41"
49	58° 19' 48"	51° 59' 43"
50	58° 19' 46"	51° 59' 45"
51	58° 19' 46"	51° 59' 45"
52	58° 19' 46"	51° 59' 46"

Площадь объекта - 10,17 га

Приложение к протоколу заседания комиссии
по определению границ рыбоводных участков на территории
Удмуртской Республики
от «30» марта 2017г. № 1

Рыбоводный участок № 5

Водный объект на озере Дикое
масштаб 1 : 6 000

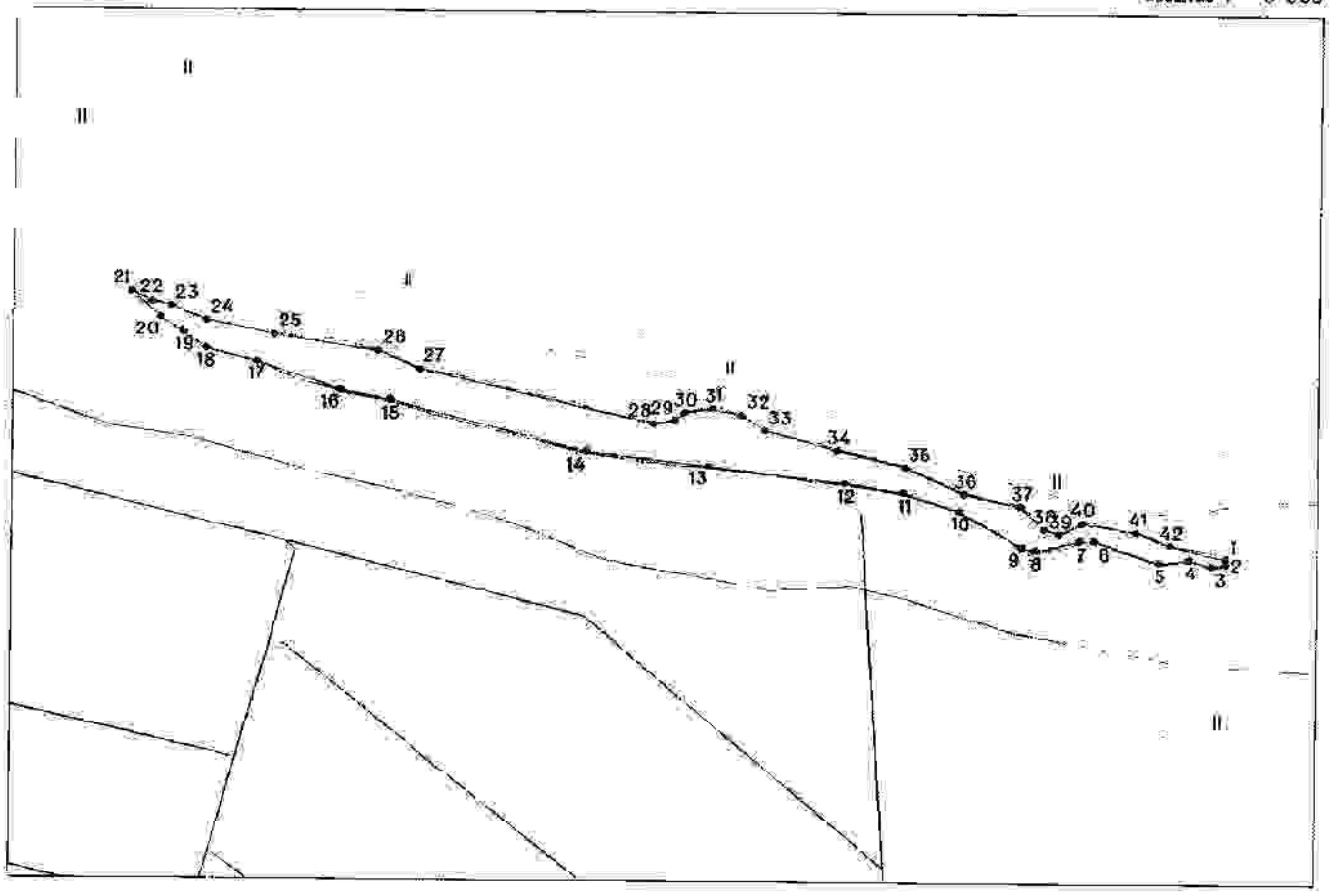

Точки географических координат (Рыбоводный участок № 5)

Площадь объекта - 4,5 га

№ п/п	с.ш.	в.д.
1	58° 18' 43"	51° 58' 40"
2	58° 18' 43"	51° 58' 40"
3	58° 18' 43"	51° 58' 39"
4	58° 18' 43"	51° 58' 38"
5	58° 18' 43"	51° 58' 36"
6	58° 18' 44"	51° 58' 31"
7	58° 18' 44"	51° 58' 30"
8	58° 18' 44"	51° 58' 27"
9	58° 18' 44"	51° 58' 27"
10	58° 18' 45"	51° 58' 22"
11	58° 18' 46"	51° 58' 19"
12	58° 18' 46"	51° 58' 15"
13	58° 18' 47"	51° 58' 6"
14	58° 18' 47"	51° 57' 57"
15	58° 18' 49"	51° 57' 44"
16	58° 18' 50"	51° 57' 41"
17	58° 18' 51"	51° 57' 35"
18	58° 18' 51"	51° 57' 32"
19	58° 18' 52"	51° 57' 31"
20	58° 18' 52"	51° 57' 29"
21	58° 18' 53"	51° 57' 27"
22	58° 18' 53"	51° 57' 28"
23	58° 18' 53"	51° 57' 30"
24	58° 18' 52"	51° 57' 32"
25	58° 18' 52"	51° 57' 36"
26	58° 18' 51"	51° 57' 43"
27	58° 18' 50"	51° 57' 46"
28	58° 18' 48"	51° 58' 2"
29	58° 18' 48"	51° 58' 3"
30	58° 18' 49"	51° 58' 4"
31	58° 18' 49"	51° 58' 6"
32	58° 18' 49"	51° 58' 8"
33	58° 18' 48"	51° 58' 9"
34	58° 18' 47"	51° 58' 14"
35	58° 18' 47"	51° 58' 19"
36	58° 18' 46"	51° 58' 23"
37	58° 18' 45"	51° 58' 26"
38	58° 18' 44"	51° 58' 28"
39	58° 18' 44"	51° 58' 29"
40	58° 18' 45"	51° 58' 30"
41	58° 18' 44"	51° 58' 34"
42	58° 18' 44"	51° 58' 36"

Приложение к протоколу заседания комиссии
по определению границ рыбоводных участков на территории
Удмуртской Республики
от «30» марта 2017г. № 1

Рыбоводный участок № 6

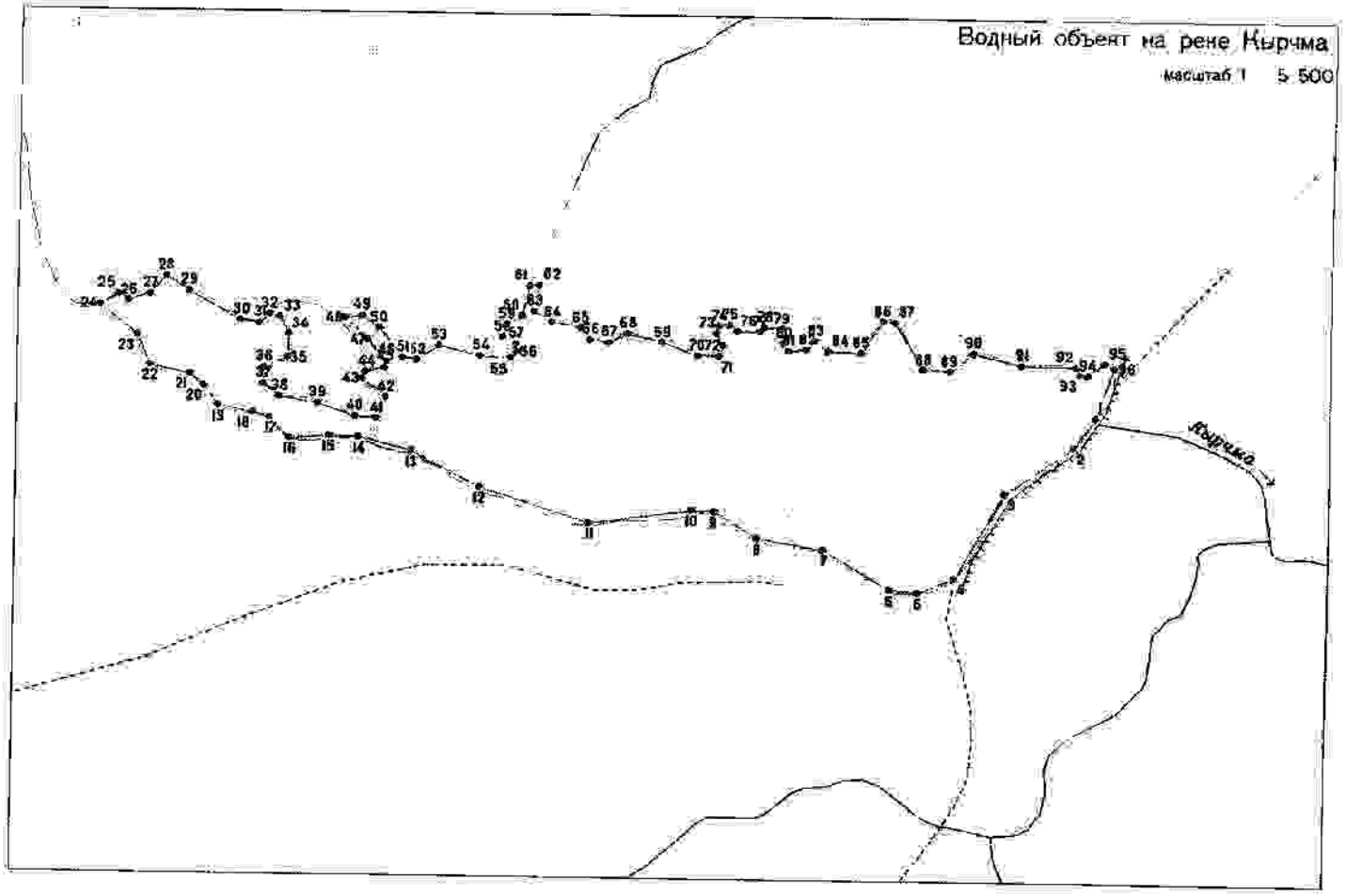

Точки географических координат (Рыбоводный участок № 6)

№ п/п	с.ш.	в.д.
1	57° 54' 58"	52° 59' 37"
2	57° 18' 55"	51° 42' 56"
3	57° 18' 53"	51° 42' 52"
4	57° 18' 50"	51° 42' 49"
5	57° 18' 49"	51° 42' 47"
6	57° 18' 50"	51° 42' 45"
7	57° 18' 51"	51° 42' 41"
8	57° 18' 51"	51° 42' 37"
9	57° 18' 52"	51° 42' 34"
10	57° 18' 52"	51° 42' 33"
11	57° 18' 52"	51° 42' 26"
12	57° 18' 53"	51° 42' 19"
13	57° 18' 55"	51° 42' 15"
14	57° 18' 55"	51° 42' 12"
15	57° 18' 55"	51° 42' 10"
16	57° 18' 55"	51° 42' 7"
17	57° 18' 56"	51° 42' 6"
18	57° 18' 56"	51° 42' 5"
19	57° 18' 56"	51° 42' 3"
20	57° 18' 57"	51° 42' 2"
21	57° 18' 57"	51° 42' 1"
22	57° 18' 58"	51° 41' 58"
23	57° 18' 59"	51° 41' 58"
24	57° 18' 60"	51° 41' 55"
25	57° 19' 0"	51° 41' 57"
26	57° 18' 60"	51° 41' 57"
27	57° 19' 0"	51° 41' 58"
28	57° 19' 1"	51° 41' 59"
29	57° 19' 0"	51° 42' 1"
30	57° 18' 59"	51° 42' 4"
31	57° 18' 59"	51° 42' 5"
32	57° 18' 60"	51° 42' 6"
33	57° 18' 59"	51° 42' 7"
34	57° 18' 59"	51° 42' 7"
35	57° 18' 58"	51° 42' 7"
36	57° 18' 58"	51° 42' 6"
37	57° 18' 57"	51° 42' 6"
38	57° 18' 56"	51° 42' 7"
39	57° 18' 56"	51° 42' 9"
40	57° 18' 56"	51° 42' 11"
41	57° 18' 56"	51° 42' 13"
42	57° 18' 56"	51° 42' 13"
43	57° 18' 57"	51° 42' 12"
44	57° 18' 57"	51° 42' 12"
45	57° 18' 58"	51° 42' 13"
46	57° 18' 58"	51° 42' 13"
47	57° 18' 59"	51° 42' 12"
48	57° 18' 59"	51° 42' 11"

№ п/п	с.ш.	в.д.
49	57° 18' 60"	51° 42' 12"
50	57° 18' 59"	51° 42' 13"
51	57° 18' 58"	51° 42' 14"
52	57° 18' 58"	51° 42' 15"
53	57° 18' 58"	51° 42' 17"
54	57° 18' 58"	51° 42' 19"
55	57° 18' 58"	51° 42' 21"
56	57° 18' 58"	51° 42' 22"
57	57° 18' 59"	51° 42' 21"
58	57° 18' 59"	51° 42' 21"
59	57° 18' 59"	51° 42' 21"
60	57° 18' 60"	51° 42' 22"
61	57° 19' 1"	51° 42' 22"
62	57° 19' 1"	51° 42' 23"
63	57° 18' 60"	51° 42' 23"
64	57° 18' 59"	51° 42' 24"
65	57° 18' 59"	51° 42' 25"
66	57° 18' 59"	51° 42' 26"
67	57° 18' 59"	51° 42' 27"
68	57° 18' 59"	51° 42' 28"
69	57° 18' 59"	51° 42' 31"
70	57° 18' 58"	51° 42' 33"
71	57° 18' 58"	51° 42' 34"
72	57° 18' 59"	51° 42' 34"
73	57° 18' 59"	51° 42' 34"
74	57° 18' 59"	51° 42' 34"
75	57° 18' 59"	51° 42' 35"
76	57° 18' 59"	51° 42' 35"
77	57° 18' 59"	51° 42' 37"
78	57° 18' 59"	51° 42' 37"
79	57° 18' 59"	51° 42' 38"
80	57° 18' 59"	51° 42' 38"
81	57° 18' 58"	51° 42' 38"
82	57° 18' 58"	51° 42' 40"
83	57° 18' 59"	51° 42' 40"
84	57° 18' 58"	51° 42' 41"
85	57° 18' 58"	51° 42' 43"
86	57° 18' 60"	51° 42' 44"
87	57° 18' 60"	51° 42' 45"
88	57° 18' 58"	51° 42' 47"
89	57° 18' 58"	51° 42' 49"
90	57° 18' 58"	51° 42' 50"
91	57° 18' 58"	51° 42' 53"
92	57° 18' 58"	51° 42' 56"
93	57° 18' 58"	51° 42' 57"
94	57° 18' 58"	51° 42' 57"
95	57° 18' 58"	51° 42' 58"
96	57° 18' 58"	51° 42' 59"

Площадь объекта - 16,57 га

Приложение к протоколу заседания комиссии
по определению границ рыбоводных участков на территории
Удмуртской Республики
от «30» марта 2017г. № 1

Рыбоводный участок № 7

Водный объект на правобережном притоке реки Лудзинка

масштаб 1 : 1 000

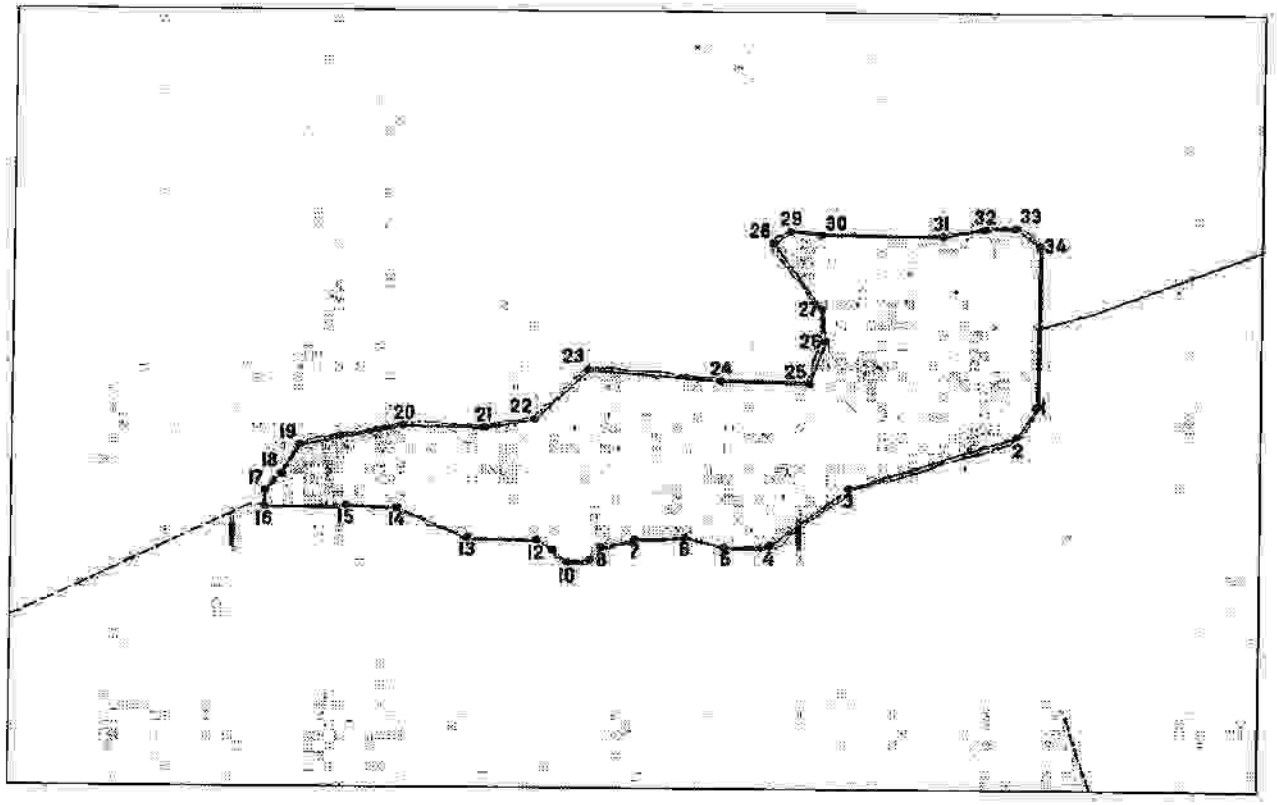

Точки географических координат (Рыбоводный участок № 7)

№ п/п	с.ш.	в.д.
1	56° 43' 18"	52° 50' 7"
2	56° 43' 18"	52° 50' 7"
3	56° 43' 18"	52° 50' 5"
4	56° 43' 17"	52° 50' 4"
5	56° 43' 17"	52° 50' 4"
6	56° 43' 17"	52° 50' 4"
7	56° 43' 17"	52° 50' 3"
8	56° 43' 17"	52° 50' 3"
9	56° 43' 17"	52° 50' 3"
10	56° 43' 17"	52° 50' 3"
11	56° 43' 17"	52° 50' 2"
12	56° 43' 17"	52° 50' 2"
13	56° 43' 17"	52° 50' 2"
14	56° 43' 18"	52° 50' 1"
15	56° 43' 18"	52° 50' 0"
16	56° 43' 18"	52° 49' 60"
17	56° 43' 18"	52° 49' 60"
18	56° 43' 18"	52° 49' 60"
19	56° 43' 18"	52° 49' 60"
20	56° 43' 18"	52° 50' 1"
21	56° 43' 18"	52° 50' 2"
22	56° 43' 18"	52° 50' 2"
23	56° 43' 18"	52° 50' 3"
24	56° 43' 18"	52° 50' 4"
25	56° 43' 18"	52° 50' 5"
26	56° 43' 19"	52° 50' 5"
27	56° 43' 19"	52° 50' 5"
28	56° 43' 19"	52° 50' 5"
29	56° 43' 19"	52° 50' 5"
30	56° 43' 19"	52° 50' 5"
31	56° 43' 19"	52° 50' 6"
32	56° 43' 19"	52° 50' 7"
33	56° 43' 19"	52° 50' 7"
34	56° 43' 19"	52° 50' 7"

Площадь объекта - 0,37 га

Приложение к протоколу заседания комиссии
по определению границ рыбоводных участков на территории
Удмуртской Республики
от «30» марта 2017г. № 1

Рыбоводный участок № 8

Водный объект на правобережном притоке реки Лудзинка

масштаб 1 : 1 500

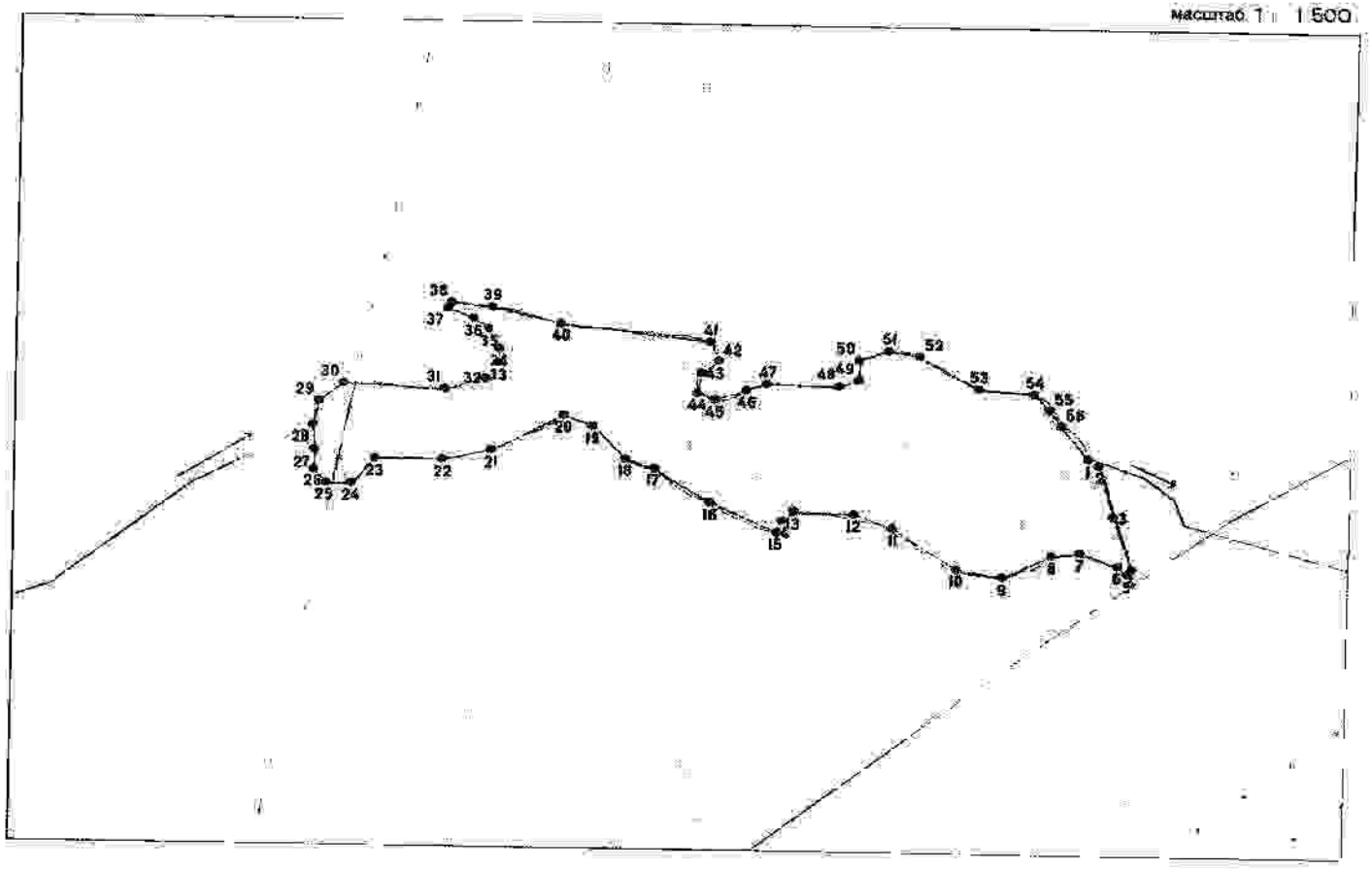

Точки географических координат (Рыбоводный участок № 8)

№ п/п	с.ш.	в.д.
1	56° 43' 21"	52° 50' 31"
2	56° 43' 21"	52° 50' 31"
3	56° 43' 21"	52° 50' 31"
4	56° 43' 20"	52° 50' 32"
5	56° 43' 20"	52° 50' 31"
6	56° 43' 20"	52° 50' 31"
7	56° 43' 20"	52° 50' 31"
8	56° 43' 20"	52° 50' 30"
9	56° 43' 20"	52° 50' 30"
10	56° 43' 20"	52° 50' 29"
11	56° 43' 20"	52° 50' 28"
12	56° 43' 21"	52° 50' 27"
13	56° 43' 21"	52° 50' 26"
14	56° 43' 21"	52° 50' 26"
15	56° 43' 20"	52° 50' 26"
16	56° 43' 21"	52° 50' 25"
17	56° 43' 21"	52° 50' 24"
18	56° 43' 21"	52° 50' 24"
19	56° 43' 21"	52° 50' 23"
20	56° 43' 22"	52° 50' 23"
21	56° 43' 21"	52° 50' 22"
22	56° 43' 21"	52° 50' 21"
23	56° 43' 21"	52° 50' 20"
24	56° 43' 21"	52° 50' 20"
25	56° 43' 21"	52° 50' 19"
26	56° 43' 21"	52° 50' 19"
27	56° 43' 21"	52° 50' 19"
28	56° 43' 21"	52° 50' 19"
29	56° 43' 22"	52° 50' 19"
30	56° 43' 22"	52° 50' 19"
31	56° 43' 22"	52° 50' 21"
32	56° 43' 22"	52° 50' 22"
33	56° 43' 22"	52° 50' 22"
34	56° 43' 22"	52° 50' 22"
35	56° 43' 22"	52° 50' 22"
36	56° 43' 22"	52° 50' 21"
37	56° 43' 23"	52° 50' 21"
38	56° 43' 23"	52° 50' 21"
39	56° 43' 23"	52° 50' 22"
40	56° 43' 22"	52° 50' 23"
41	56° 43' 22"	52° 50' 25"
42	56° 43' 22"	52° 50' 25"
43	56° 43' 22"	52° 50' 25"
44	56° 43' 22"	52° 50' 25"
45	56° 43' 22"	52° 50' 25"
46	56° 43' 22"	52° 50' 26"
47	56° 43' 22"	52° 50' 26"
48	56° 43' 22"	52° 50' 27"
49	56° 43' 22"	52° 50' 27"
50	56° 43' 22"	52° 50' 27"
51	56° 43' 22"	52° 50' 28"
52	56° 43' 22"	52° 50' 28"
53	56° 43' 22"	52° 50' 29"
54	56° 43' 22"	52° 50' 30"
55	56° 43' 22"	52° 50' 30"
56	56° 43' 21"	52° 50' 30"

Площадь объекта - 0,79 га

Приложение к протоколу заседания комиссии
по определению границ рыбоводных участков на территории
Удмуртской Республики
от «30» марта 2017г. № 1

Рыбоводный участок № 9

Водный объект на озере Большая Кивара

масштаб 1 : 6 000

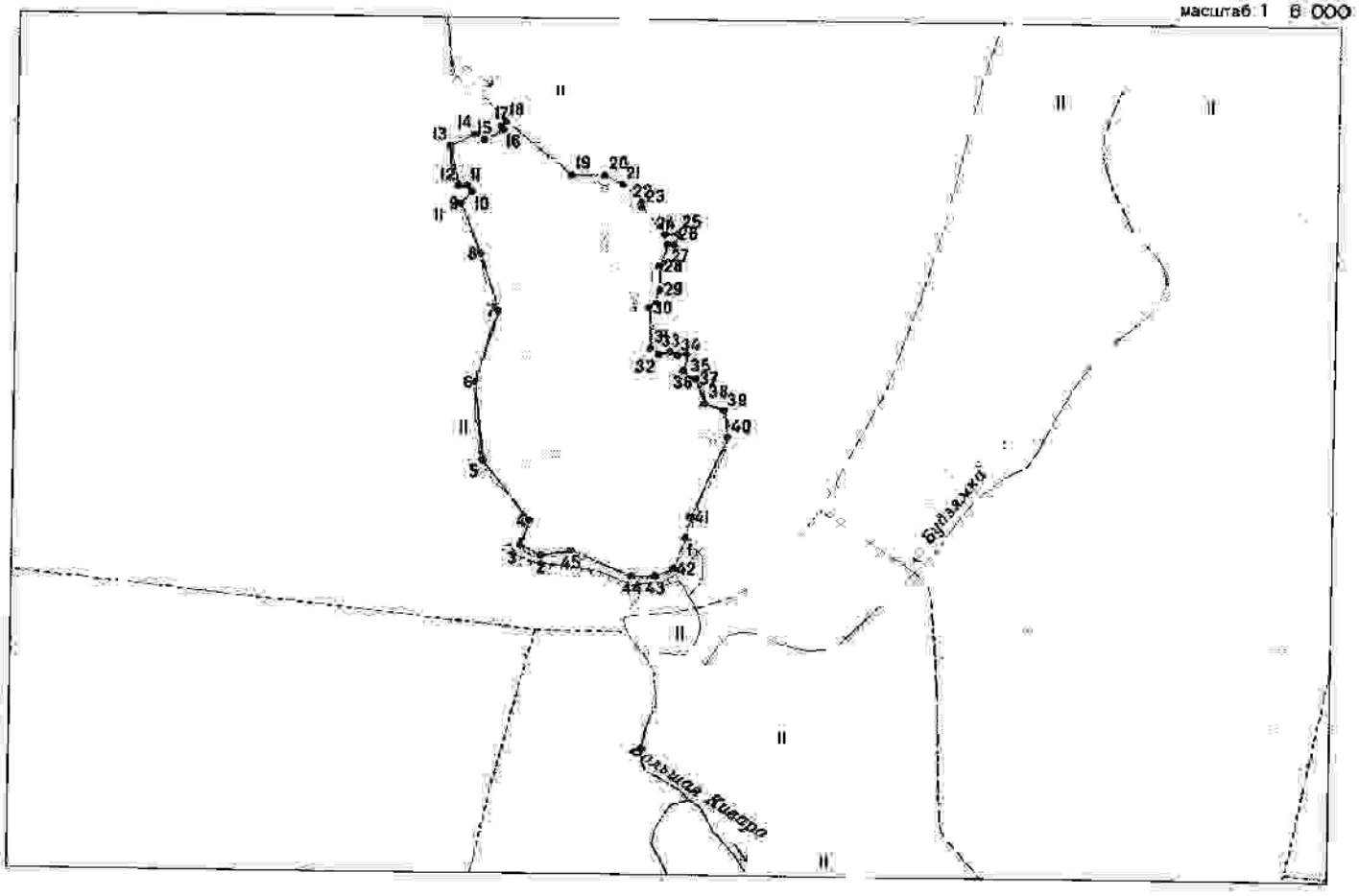

Точки географических координат (Рыбоводный участок № 9)

Площадь объекта - 10,19 га

№ п/п	с.ш.	в.д.
1	57° 15' 12"	54° 4' 44"
2	57° 15' 11"	54° 4' 34"
3	57° 15' 11"	54° 4' 33"
4	57° 15' 12"	54° 4' 33"
5	57° 15' 15"	54° 4' 30"
6	57° 15' 18"	54° 4' 30"
7	57° 15' 20"	54° 4' 31"
8	57° 15' 23"	54° 4' 30"
9	57° 15' 25"	54° 4' 29"
10	57° 15' 25"	54° 4' 29"
11	57° 15' 25"	54° 4' 29"
12	57° 15' 25"	54° 4' 28"
13	57° 15' 27"	54° 4' 28"
14	57° 15' 27"	54° 4' 29"
15	57° 15' 27"	54° 4' 30"
16	57° 15' 28"	54° 4' 31"
17	57° 15' 28"	54° 4' 31"
18	57° 15' 28"	54° 4' 32"
19	57° 15' 26"	54° 4' 36"
20	57° 15' 26"	54° 4' 38"
21	57° 15' 25"	54° 4' 39"
22	57° 15' 25"	54° 4' 40"
23	57° 15' 25"	54° 4' 40"
24	57° 15' 24"	54° 4' 42"
25	57° 15' 24"	54° 4' 43"
26	57° 15' 23"	54° 4' 43"
27	57° 15' 23"	54° 4' 42"
28	57° 15' 22"	54° 4' 42"
29	57° 15' 21"	54° 4' 42"
30	57° 15' 21"	54° 4' 41"
31	57° 15' 19"	54° 4' 41"
32	57° 15' 19"	54° 4' 42"
33	57° 15' 19"	54° 4' 42"
34	57° 15' 19"	54° 4' 43"
35	57° 15' 19"	54° 4' 44"
36	57° 15' 18"	54° 4' 43"
37	57° 15' 18"	54° 4' 44"
38	57° 15' 17"	54° 4' 45"
39	57° 15' 17"	54° 4' 46"
40	57° 15' 16"	54° 4' 46"
41	57° 15' 12"	54° 4' 44"
42	57° 15' 10"	54° 4' 43"
43	57° 15' 10"	54° 4' 42"
44	57° 15' 10"	54° 4' 40"
45	57° 15' 11"	54° 4' 36"

Приложение к протоколу заседания комиссии
по определению границ рыбоводных участков на территории
Удмуртской Республики
от «30» марта 2017г. № 1

Рыбоводный участок № 10

Водный объект на реке Уни

масштаб 1 : 3 500

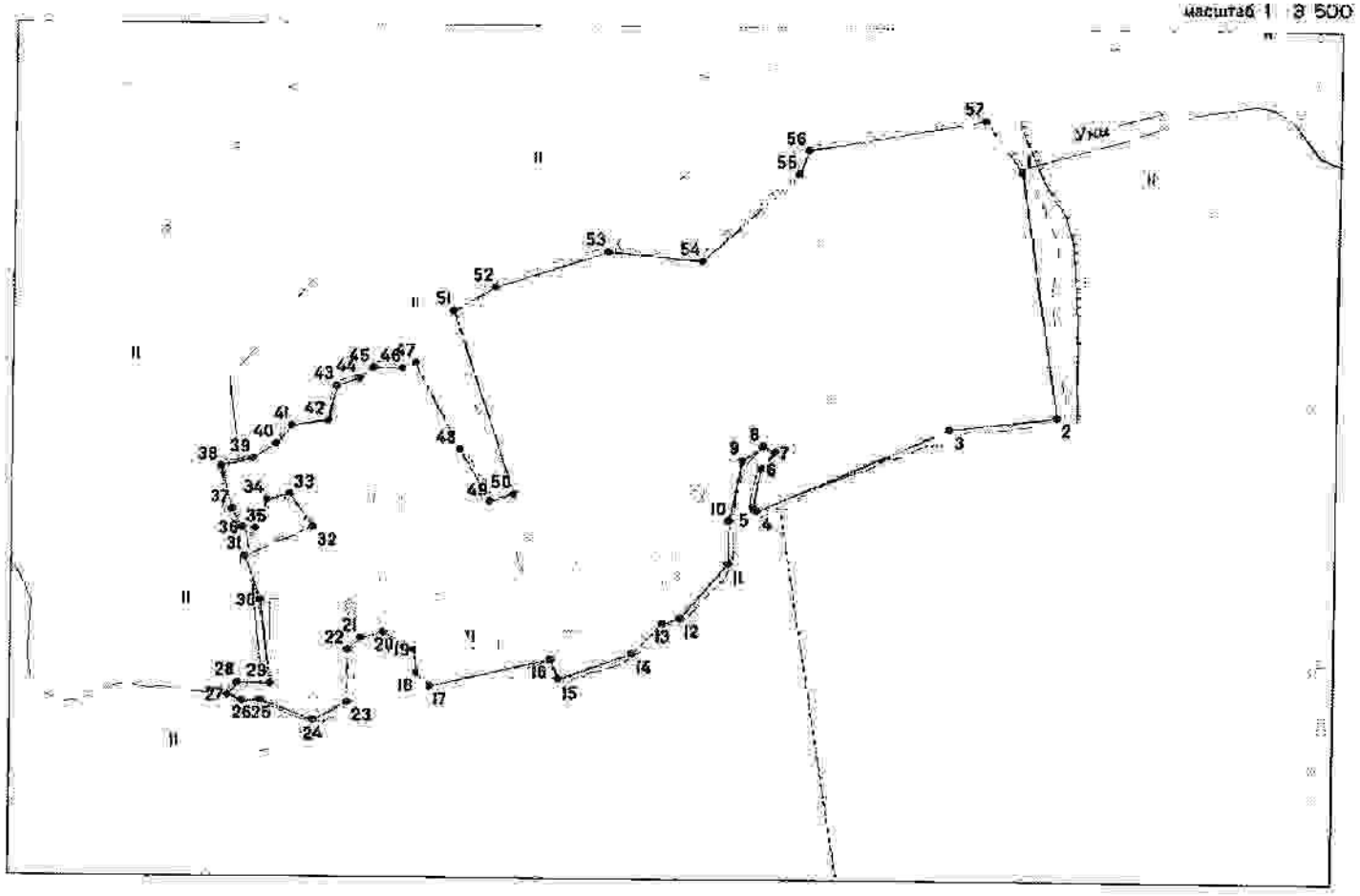

Точки географических координат (Рыбоводный участок № 10)

№ п/п	с.ш.	в.д.
1	57° 50' 59"	52° 15' 36"
2	57° 50' 54"	52° 15' 38"
3	57° 50' 53"	52° 15' 34"
4	57° 50' 52"	52° 15' 26"
5	57° 50' 52"	52° 15' 26"
6	57° 50' 52"	52° 15' 26"
7	57° 50' 53"	52° 15' 27"
8	57° 50' 53"	52° 15' 27"
9	57° 50' 53"	52° 15' 26"
10	57° 50' 51"	52° 15' 25"
11	57° 50' 50"	52° 15' 25"
12	57° 50' 49"	52° 15' 23"
13	57° 50' 49"	52° 15' 23"
14	57° 50' 48"	52° 15' 22"
15	57° 50' 48"	52° 15' 19"
16	57° 50' 48"	52° 15' 18"
17	57° 50' 47"	52° 15' 14"
18	57° 50' 48"	52° 15' 13"
19	57° 50' 48"	52° 15' 13"
20	57° 50' 49"	52° 15' 12"
21	57° 50' 49"	52° 15' 11"
22	57° 50' 48"	52° 15' 11"
23	57° 50' 47"	52° 15' 11"
24	57° 50' 47"	52° 15' 9"
25	57° 50' 47"	52° 15' 7"
26	57° 50' 47"	52° 15' 7"
27	57° 50' 47"	52° 15' 6"
28	57° 50' 48"	52° 15' 6"
29	57° 50' 47"	52° 15' 8"
30	57° 50' 49"	52° 15' 7"
31	57° 50' 50"	52° 15' 7"
32	57° 50' 51"	52° 15' 9"
33	57° 50' 52"	52° 15' 8"
34	57° 50' 52"	52° 15' 7"
35	57° 50' 51"	52° 15' 7"
36	57° 50' 51"	52° 15' 7"
37	57° 50' 51"	52° 15' 6"
38	57° 50' 52"	52° 15' 6"
39	57° 50' 53"	52° 15' 7"
40	57° 50' 53"	52° 15' 8"
41	57° 50' 53"	52° 15' 8"
42	57° 50' 54"	52° 15' 10"
43	57° 50' 54"	52° 15' 10"
44	57° 50' 54"	52° 15' 11"
45	57° 50' 55"	52° 15' 11"
46	57° 50' 55"	52° 15' 13"
47	57° 50' 55"	52° 15' 13"
48	57° 50' 53"	52° 15' 15"

№ п/п	с.ш.	в.д.
49	57° 50' 52"	52° 15' 16"
50	57° 50' 52"	52° 15' 17"
51	57° 50' 56"	52° 15' 15"
52	57° 50' 57"	52° 15' 16"
53	57° 50' 57"	52° 15' 20"
54	57° 50' 57"	52° 15' 24"
55	57° 50' 59"	52° 15' 28"
56	57° 50' 60"	52° 15' 28"
57	57° 51' 1"	52° 15' 35"
58	57° 51' 1"	52° 15' 35"

Площадь объекта - 11,19 га

Приложение к протоколу заседания комиссии
по определению границ рыбоводных участков на территории
Удмуртской Республики
от «30» марта 2017г. № 1

Рыбоводный участок № 11

Водный объект на правобережном притоке реки Старая Кенка

масштаб 1 : 2 500

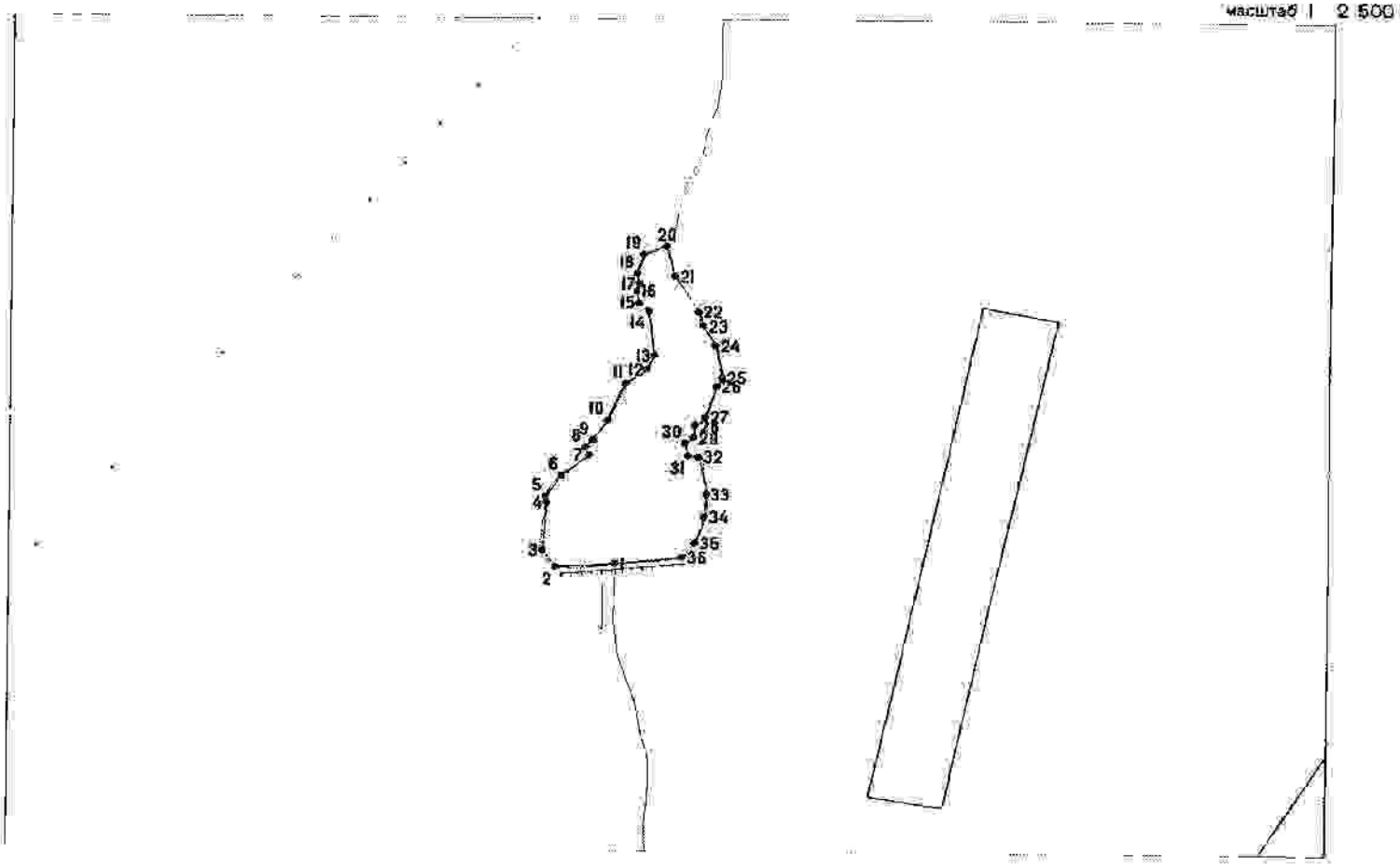

Точки географических координат (Рыбоводный участок № 11)

№ п/п	с.ш.	в.д.
1	56° 43' 46"	53° 21' 49"
2	56° 43' 46"	53° 21' 47"
3	56° 43' 46"	53° 21' 47"
4	56° 43' 47"	53° 21' 47"
5	56° 43' 47"	53° 21' 47"
6	56° 43' 47"	53° 21' 48"
7	56° 43' 48"	53° 21' 48"
8	56° 43' 48"	53° 21' 48"
9	56° 43' 48"	53° 21' 48"
10	56° 43' 48"	53° 21' 49"
11	56° 43' 49"	53° 21' 49"
12	56° 43' 49"	53° 21' 50"
13	56° 43' 49"	53° 21' 50"
14	56° 43' 50"	53° 21' 50"
15	56° 43' 50"	53° 21' 50"
16	56° 43' 50"	53° 21' 50"
17	56° 43' 50"	53° 21' 50"
18	56° 43' 51"	53° 21' 50"
19	56° 43' 51"	53° 21' 50"
20	56° 43' 51"	53° 21' 50"
21	56° 43' 51"	53° 21' 51"
22	56° 43' 50"	53° 21' 51"
23	56° 43' 50"	53° 21' 51"
24	56° 43' 49"	53° 21' 52"
25	56° 43' 49"	53° 21' 52"
26	56° 43' 49"	53° 21' 52"
27	56° 43' 48"	53° 21' 51"
28	56° 43' 48"	53° 21' 51"
29	56° 43' 48"	53° 21' 51"
30	56° 43' 48"	53° 21' 51"
31	56° 43' 48"	53° 21' 51"
32	56° 43' 47"	53° 21' 51"
33	56° 43' 47"	53° 21' 51"
34	56° 43' 46"	53° 21' 51"
35	56° 43' 46"	53° 21' 51"
36	56° 43' 46"	53° 21' 51"

Площадь объекта - 0,69га

Приложение к протоколу заседания комиссии
по определению границ рыбоводных участков на территории
Удмуртской Республики
от «30» марта 2017г. № 1

Рыбоводный участок № 12

Водный объект на реке Солшур

масштаб 1 : 3 500

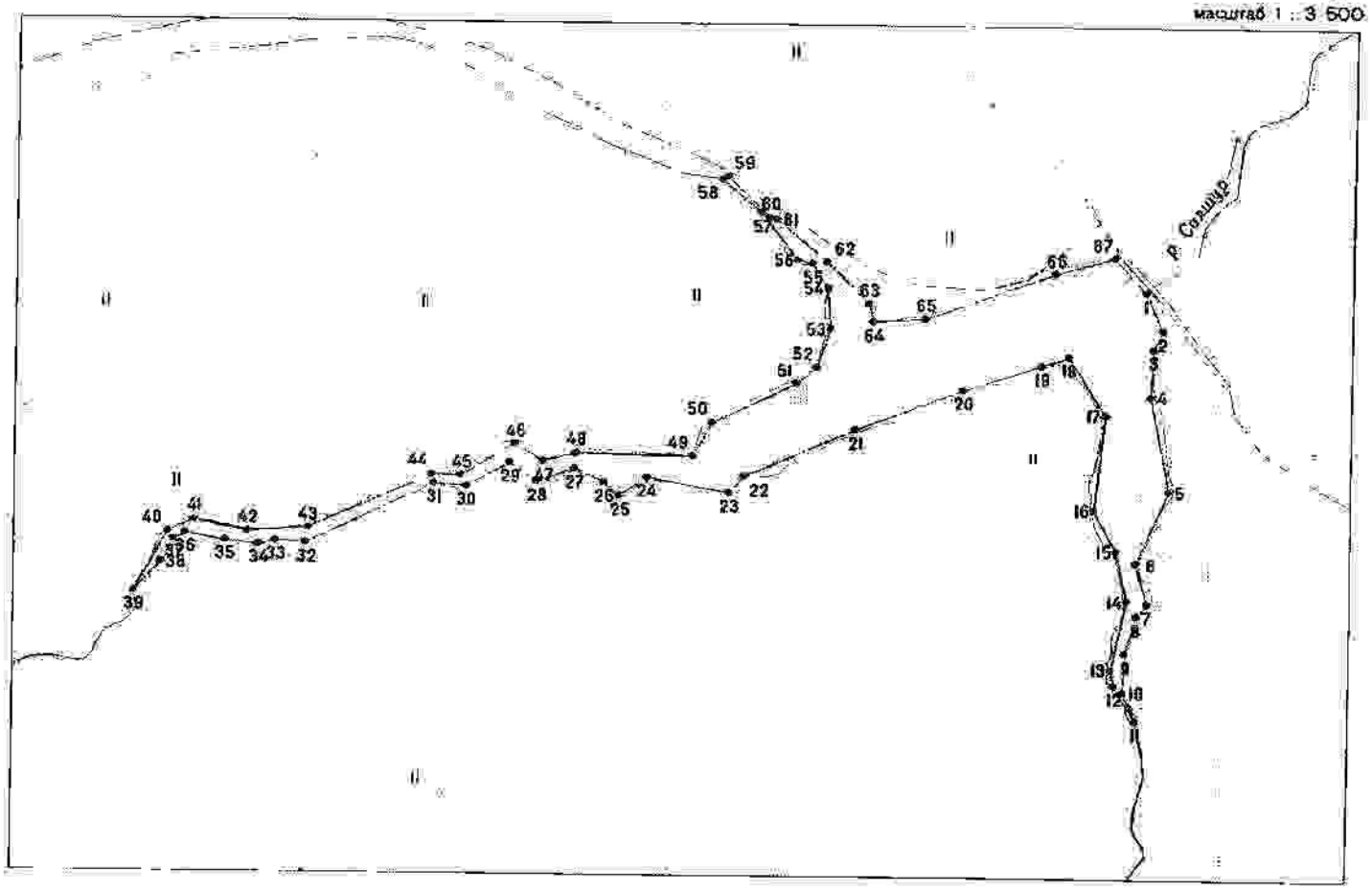

Точки географических координат (Рыбоводный участок № 12)

№ п/п	с.ш.	в.д.
1	57° 54' 21"	52° 8' 44"
2	57° 54' 20"	52° 8' 45"
3	57° 54' 19"	52° 8' 45"
4	57° 54' 18"	52° 8' 45"
5	57° 54' 16"	52° 8' 45"
6	57° 54' 14"	52° 8' 44"
7	57° 54' 14"	52° 8' 45"
8	57° 54' 13"	52° 8' 44"
9	57° 54' 12"	52° 8' 44"
10	57° 54' 12"	52° 8' 44"
11	57° 54' 11"	52° 8' 44"
12	57° 54' 12"	52° 8' 43"
13	57° 54' 12"	52° 8' 43"
14	57° 54' 14"	52° 8' 44"
15	57° 54' 15"	52° 8' 43"
16	57° 54' 16"	52° 8' 42"
17	57° 54' 18"	52° 8' 43"
18	57° 54' 19"	52° 8' 41"
19	57° 54' 19"	52° 8' 40"
20	57° 54' 18"	52° 8' 37"
21	57° 54' 17"	52° 8' 33"
22	57° 54' 16"	52° 8' 29"
23	57° 54' 16"	52° 8' 29"
24	57° 54' 16"	52° 8' 25"
25	57° 54' 16"	52° 8' 24"
26	57° 54' 16"	52° 8' 24"
27	57° 54' 17"	52° 8' 23"
28	57° 54' 16"	52° 8' 21"
29	57° 54' 17"	52° 8' 20"
30	57° 54' 16"	52° 8' 19"
31	57° 54' 16"	52° 8' 17"
32	57° 54' 15"	52° 8' 12"
33	57° 54' 15"	52° 8' 11"
34	57° 54' 15"	52° 8' 11"
35	57° 54' 15"	52° 8' 9"
36	57° 54' 15"	52° 8' 8"
37	57° 54' 15"	52° 8' 7"
38	57° 54' 14"	52° 8' 7"
39	57° 54' 14"	52° 8' 6"
40	57° 54' 15"	52° 8' 7"
41	57° 54' 15"	52° 8' 8"
42	57° 54' 15"	52° 8' 10"
43	57° 54' 15"	52° 8' 13"
44	57° 54' 16"	52° 8' 17"
45	57° 54' 16"	52° 8' 18"
46	57° 54' 17"	52° 8' 20"
47	57° 54' 17"	52° 8' 21"
48	57° 54' 17"	52° 8' 23"
49	57° 54' 17"	52° 8' 27"
50	57° 54' 18"	52° 8' 28"
51	57° 54' 19"	52° 8' 31"
52	57° 54' 19"	52° 8' 32"
53	57° 54' 20"	52° 8' 32"
54	57° 54' 21"	52° 8' 32"
55	57° 54' 21"	52° 8' 32"
56	57° 54' 21"	52° 8' 31"
57	57° 54' 22"	52° 8' 30"
58	57° 54' 23"	52° 8' 28"
59	57° 54' 23"	52° 8' 28"
60	57° 54' 22"	52° 8' 30"
61	57° 54' 22"	52° 8' 30"
62	57° 54' 21"	52° 8' 32"
63	57° 54' 20"	52° 8' 34"
64	57° 54' 20"	52° 8' 34"
65	57° 54' 20"	52° 8' 36"
66	57° 54' 21"	52° 8' 41"
67	57° 54' 21"	52° 8' 43"

Площадь объекта - 2,87 га

Приложение к протоколу заседания комиссии
по определению границ рыбоводных участков на территории
Удмуртской Республики
от «30» марта 2017г. № 1

Рыбоводный участок № 13

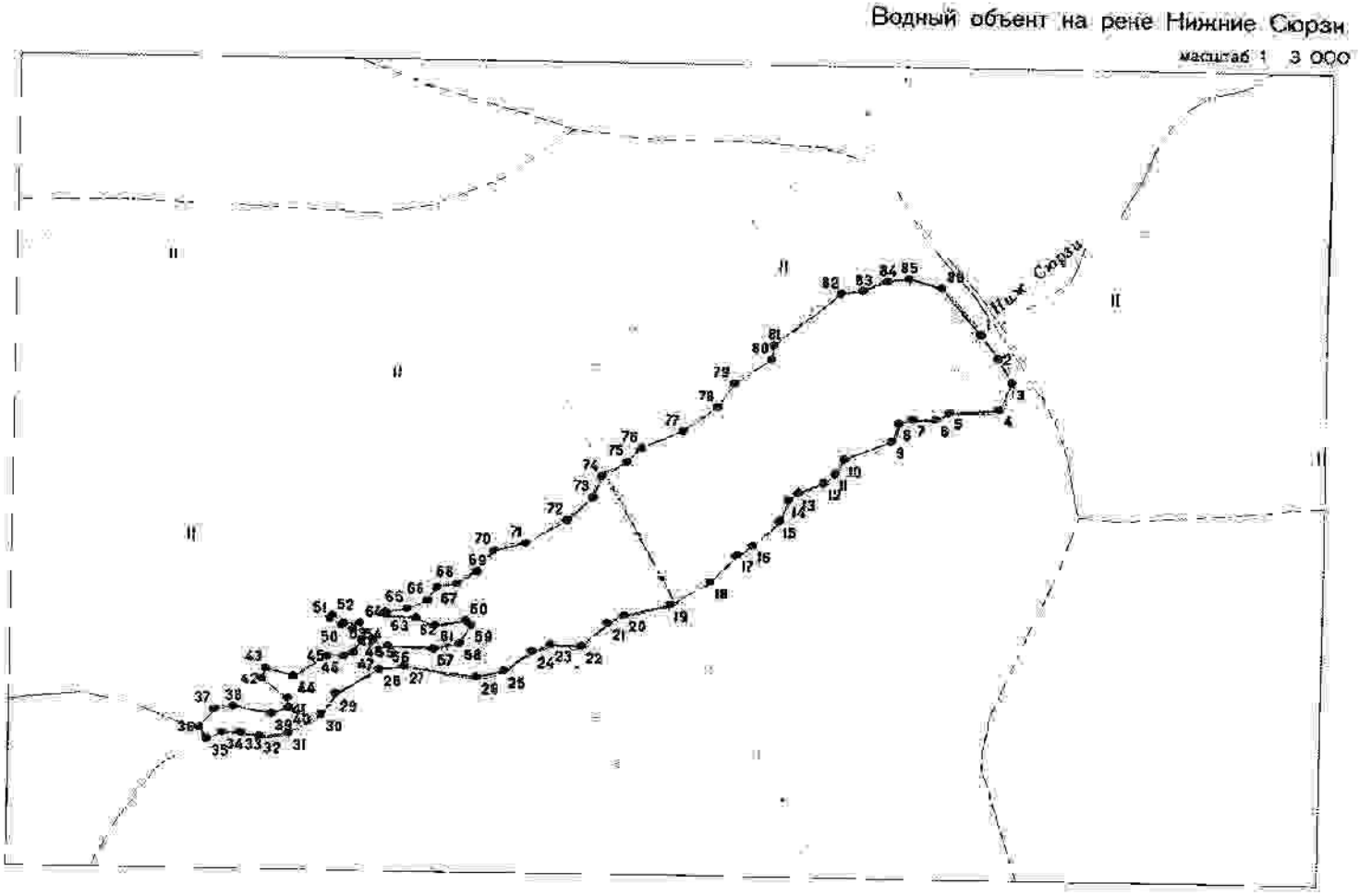

Точки географических координат (Рыбоводный участок № 13)

№ п/п	с.ш.	в.д.
1	57° 49' 4"	52° 16' 37"
2	57° 49' 3"	52° 16' 38"
3	57° 49' 3"	52° 16' 39"
4	57° 49' 3"	52° 16' 38"
5	57° 49' 3"	52° 16' 37"
6	57° 49' 3"	52° 16' 36"
7	57° 49' 3"	52° 16' 35"
8	57° 49' 2"	52° 16' 35"
9	57° 49' 2"	52° 16' 35"
10	57° 49' 2"	52° 16' 33"
11	57° 49' 1"	52° 16' 33"
12	57° 49' 1"	52° 16' 32"
13	57° 49' 1"	52° 16' 32"
14	57° 49' 1"	52° 16' 31"
15	57° 49' 0"	52° 16' 31"
16	57° 48' 60"	52° 16' 30"
17	57° 48' 60"	52° 16' 30"
18	57° 48' 59"	52° 16' 29"
19	57° 48' 59"	52° 16' 27"
20	57° 48' 58"	52° 16' 26"
21	57° 48' 58"	52° 16' 25"
22	57° 48' 58"	52° 16' 25"
23	57° 48' 58"	52° 16' 24"
24	57° 48' 58"	52° 16' 23"
25	57° 48' 57"	52° 16' 22"
26	57° 48' 57"	52° 16' 21"
27	57° 48' 57"	52° 16' 19"
28	57° 48' 57"	52° 16' 18"
29	57° 48' 57"	52° 16' 16"
30	57° 48' 56"	52° 16' 16"
31	57° 48' 56"	52° 16' 15"
32	57° 48' 56"	52° 16' 14"
33	57° 48' 56"	52° 16' 13"
34	57° 48' 56"	52° 16' 13"
35	57° 48' 56"	52° 16' 12"
36	57° 48' 56"	52° 16' 12"
37	57° 48' 56"	52° 16' 12"
38	57° 48' 56"	52° 16' 13"
39	57° 48' 56"	52° 16' 14"
40	57° 48' 56"	52° 16' 15"
41	57° 48' 57"	52° 16' 15"
42	57° 48' 57"	52° 16' 14"
43	57° 48' 57"	52° 16' 14"
44	57° 48' 57"	52° 16' 15"
45	57° 48' 57"	52° 16' 16"
46	57° 48' 58"	52° 16' 17"
47	57° 48' 58"	52° 16' 17"
48	57° 48' 58"	52° 16' 17"
49	57° 48' 58"	52° 16' 17"
50	57° 48' 58"	52° 16' 17"
51	57° 48' 58"	52° 16' 16"
52	57° 48' 58"	52° 16' 16"
53	57° 48' 58"	52° 16' 17"
54	57° 48' 58"	52° 16' 17"
55	57° 48' 58"	52° 16' 18"
56	57° 48' 58"	52° 16' 18"
57	57° 48' 58"	52° 16' 20"
58	57° 48' 58"	52° 16' 21"
59	57° 48' 58"	52° 16' 21"
60	57° 48' 58"	52° 16' 21"
61	57° 48' 58"	52° 16' 20"
62	57° 48' 58"	52° 16' 19"
63	57° 48' 58"	52° 16' 18"
64	57° 48' 58"	52° 16' 18"
65	57° 48' 58"	52° 16' 19"
66	57° 48' 59"	52° 16' 19"
67	57° 48' 59"	52° 16' 20"
68	57° 48' 59"	52° 16' 20"
69	57° 48' 59"	52° 16' 21"
70	57° 48' 60"	52° 16' 22"
71	57° 48' 60"	52° 16' 23"
72	57° 49' 0"	52° 16' 24"
73	57° 49' 1"	52° 16' 25"
74	57° 49' 1"	52° 16' 25"
75	57° 49' 2"	52° 16' 26"
76	57° 49' 2"	52° 16' 26"
77	57° 49' 2"	52° 16' 28"
78	57° 49' 3"	52° 16' 29"
79	57° 49' 3"	52° 16' 29"
80	57° 49' 4"	52° 16' 31"
81	57° 49' 4"	52° 16' 31"
82	57° 49' 5"	52° 16' 33"
83	57° 49' 5"	52° 16' 34"
84	57° 49' 5"	52° 16' 34"
85	57° 49' 5"	52° 16' 35"
86	57° 49' 5"	52° 16' 36"

Площадь объекта - 3,06 га

Приложение к протоколу заседания комиссии
по определению границ рыбоводных участков на территории
Удмуртской Республики
от «30» марта 2017г. № 1

Рыбоводный участок № 14

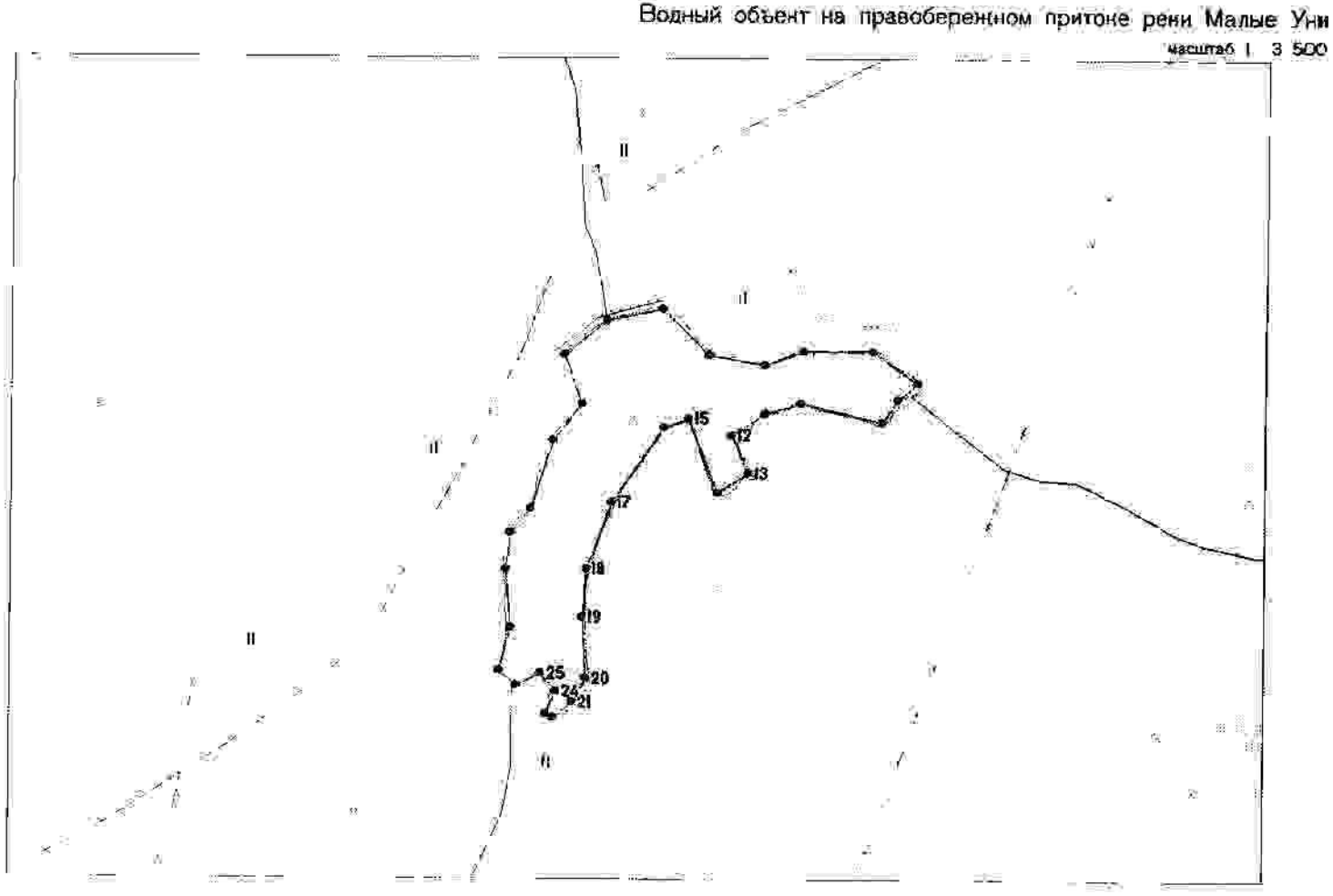

Точки географических координат (Рыбоводный участок № 14)

Площадь объекта - 2,42 га

№ п/п	с.ш.	в.д.
1	57° 48' 8"	52° 11' 51"
2	57° 48' 9"	52° 11' 53"
3	57° 48' 8"	52° 11' 55"
4	57° 48' 7"	52° 11' 57"
5	57° 48' 8"	52° 11' 59"
6	57° 48' 8"	52° 12' 2"
7	57° 48' 7"	52° 12' 4"
8	57° 48' 6"	52° 12' 3"
9	57° 48' 6"	52° 12' 2"
10	57° 48' 6"	52° 11' 59"
11	57° 48' 6"	52° 11' 57"
12	57° 48' 6"	52° 11' 56"
13	57° 48' 5"	52° 11' 57"
14	57° 48' 4"	52° 11' 55"
15	57° 48' 6"	52° 11' 54"
16	57° 48' 6"	52° 11' 53"
17	57° 48' 4"	52° 11' 51"
18	57° 48' 2"	52° 11' 50"
19	57° 48' 1"	52° 11' 50"
20	57° 47' 60"	52° 11' 50"
21	57° 47' 59"	52° 11' 50"
22	57° 47' 59"	52° 11' 49"
23	57° 47' 59"	52° 11' 49"
24	57° 47' 60"	52° 11' 49"
25	57° 47' 60"	52° 11' 48"
26	57° 47' 60"	52° 11' 47"
27	57° 48' 0"	52° 11' 47"
28	57° 48' 1"	52° 11' 47"
29	57° 48' 2"	52° 11' 47"
30	57° 48' 3"	52° 11' 47"
31	57° 48' 4"	52° 11' 48"
32	57° 48' 6"	52° 11' 49"
33	57° 48' 6"	52° 11' 50"
34	57° 48' 8"	52° 11' 49"

Приложение к протоколу заседания комиссии
по определению границ рыбоводных участков на территории
Удмуртской Республики
от «30» марта 2017г. № 1

Рыбоводный участок № 15

Водный объект на реке Юнаменка в 0,2 км на север от д. Антропиха

масштаб 1 : 3 500

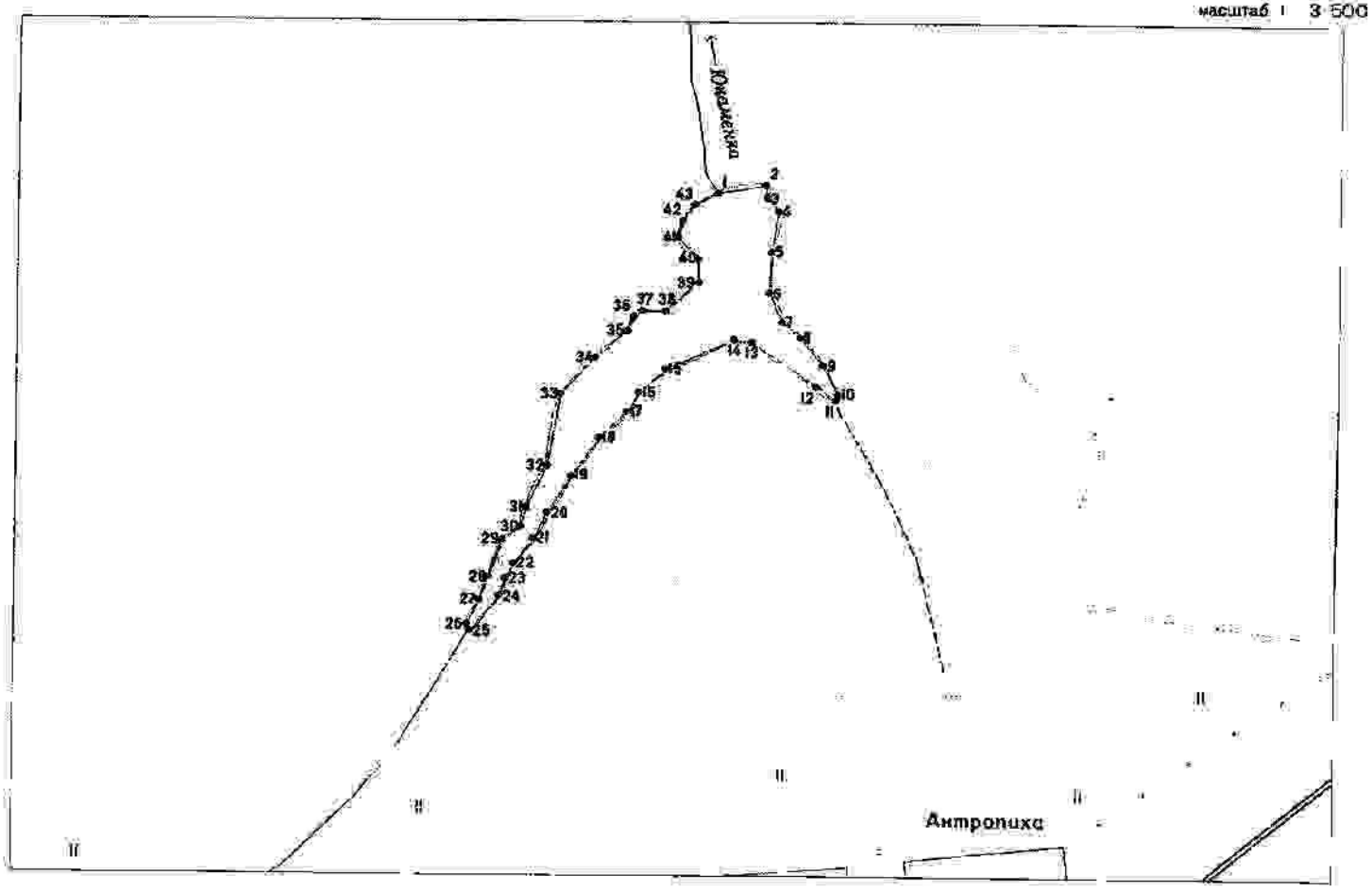

Точки географических координат (Рыбоводный участок № 15)

№ п/п	с.ш.	в.д.
1	57° 47' 49"	52° 2' 25"
2	57° 47' 49"	52° 2' 27"
3	57° 47' 49"	52° 2' 27"
4	57° 47' 48"	52° 2' 27"
5	57° 47' 47"	52° 2' 27"
6	57° 47' 47"	52° 2' 27"
7	57° 47' 46"	52° 2' 27"
8	57° 47' 45"	52° 2' 28"
9	57° 47' 45"	52° 2' 29"
10	57° 47' 44"	52° 2' 29"
11	57° 47' 44"	52° 2' 29"
12	57° 47' 44"	52° 2' 29"
13	57° 47' 45"	52° 2' 26"
14	57° 47' 45"	52° 2' 25"
15	57° 47' 45"	52° 2' 23"
16	57° 47' 44"	52° 2' 22"
17	57° 47' 44"	52° 2' 21"
18	57° 47' 43"	52° 2' 20"
19	57° 47' 42"	52° 2' 19"
20	57° 47' 41"	52° 2' 18"
21	57° 47' 41"	52° 2' 18"
22	57° 47' 40"	52° 2' 17"
23	57° 47' 40"	52° 2' 17"
24	57° 47' 40"	52° 2' 17"
25	57° 47' 39"	52° 2' 15"
26	57° 47' 39"	52° 2' 15"
27	57° 47' 39"	52° 2' 16"
28	57° 47' 40"	52° 2' 16"
29	57° 47' 41"	52° 2' 17"
30	57° 47' 41"	52° 2' 17"
31	57° 47' 42"	52° 2' 18"
32	57° 47' 43"	52° 2' 18"
33	57° 47' 44"	52° 2' 19"
34	57° 47' 45"	52° 2' 20"
35	57° 47' 46"	52° 2' 21"
36	57° 47' 46"	52° 2' 22"
37	57° 47' 46"	52° 2' 22"
38	57° 47' 46"	52° 2' 23"
39	57° 47' 47"	52° 2' 24"
40	57° 47' 47"	52° 2' 24"
41	57° 47' 48"	52° 2' 23"
42	57° 47' 48"	52° 2' 23"
43	57° 47' 49"	52° 2' 24"

Площадь объекта - 1,28 га

Приложение к протоколу заседания комиссии
по определению границ рыбоводных участков на территории
Удмуртской Республики
от «30» марта 2017г. № 1

Рыбоводный участок № 16

Водный объект на реке Юкаменка в 2,0 км на север от д. Антропиха

масштаб 1 : 3 500

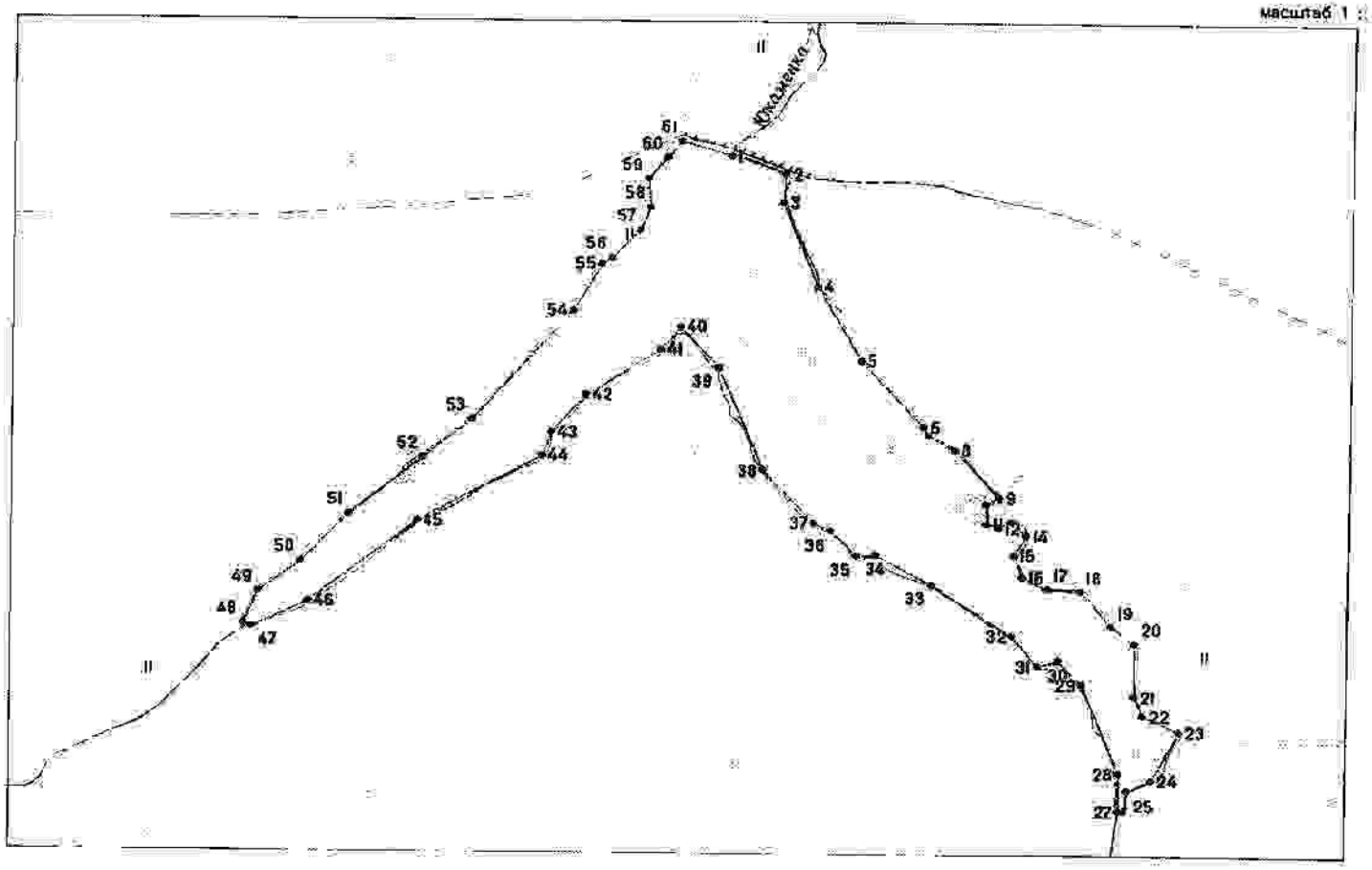

Точки географических координат (Рыбоводный участок № 16)

№ п/п	с.ш.	в.д.
1	57° 48' 34"	52° 2' 17"
2	57° 48' 33"	52° 2' 19"
3	57° 48' 33"	52° 2' 19"
4	57° 48' 31"	52° 2' 20"
5	57° 48' 29"	52° 2' 22"
6	57° 48' 27"	52° 2' 24"
7	57° 48' 27"	52° 2' 25"
8	57° 48' 27"	52° 2' 26"
9	57° 48' 26"	52° 2' 27"
10	57° 48' 26"	52° 2' 27"
11	57° 48' 25"	52° 2' 27"
12	57° 48' 25"	52° 2' 27"
13	57° 48' 25"	52° 2' 28"
14	57° 48' 25"	52° 2' 28"
15	57° 48' 24"	52° 2' 28"
16	57° 48' 24"	52° 2' 28"
17	57° 48' 24"	52° 2' 29"
18	57° 48' 24"	52° 2' 30"
19	57° 48' 23"	52° 2' 32"
20	57° 48' 22"	52° 2' 32"
21	57° 48' 21"	52° 2' 32"
22	57° 48' 21"	52° 2' 33"
23	57° 48' 20"	52° 2' 34"
24	57° 48' 19"	52° 2' 33"
25	57° 48' 19"	52° 2' 32"
26	57° 48' 19"	52° 2' 32"
27	57° 48' 19"	52° 2' 32"
28	57° 48' 19"	52° 2' 32"
29	57° 48' 21"	52° 2' 30"
30	57° 48' 22"	52° 2' 30"
31	57° 48' 22"	52° 2' 29"
32	57° 48' 23"	52° 2' 28"
33	57° 48' 24"	52° 2' 25"
34	57° 48' 24"	52° 2' 23"
35	57° 48' 24"	52° 2' 22"
36	57° 48' 25"	52° 2' 21"
37	57° 48' 25"	52° 2' 20"
38	57° 48' 26"	52° 2' 18"
39	57° 48' 29"	52° 2' 17"
40	57° 48' 30"	52° 2' 15"
41	57° 48' 29"	52° 2' 14"
42	57° 48' 28"	52° 2' 12"
43	57° 48' 27"	52° 2' 10"
44	57° 48' 27"	52° 2' 10"
45	57° 48' 25"	52° 2' 5"
46	57° 48' 23"	52° 2' 1"
47	57° 48' 23"	52° 1' 59"
48	57° 48' 23"	52° 1' 59"

№ п/п	с.ш.	в.д.
49	57° 48' 24"	52° 1' 59"
50	57° 48' 24"	52° 2' 1"
51	57° 48' 25"	52° 2' 3"
52	57° 48' 27"	52° 2' 5"
53	57° 48' 28"	52° 2' 7"
54	57° 48' 30"	52° 2' 11"
55	57° 48' 31"	52° 2' 12"
56	57° 48' 31"	52° 2' 12"
57	57° 48' 32"	52° 2' 14"
58	57° 48' 33"	52° 2' 14"
59	57° 48' 33"	52° 2' 14"
60	57° 48' 34"	52° 2' 15"
61	57° 48' 34"	52° 2' 15"

Площадь объекта - 5,35 га

Приложение к протоколу заседания комиссии
по определению границ рыбоводных участков на территории
Удмуртской Республики
от «30» марта 2017г. № 1

Рыбоводный участок № 17

Водный объект на на участке реки (старица) Лекма

масштаб 1 : 5 000

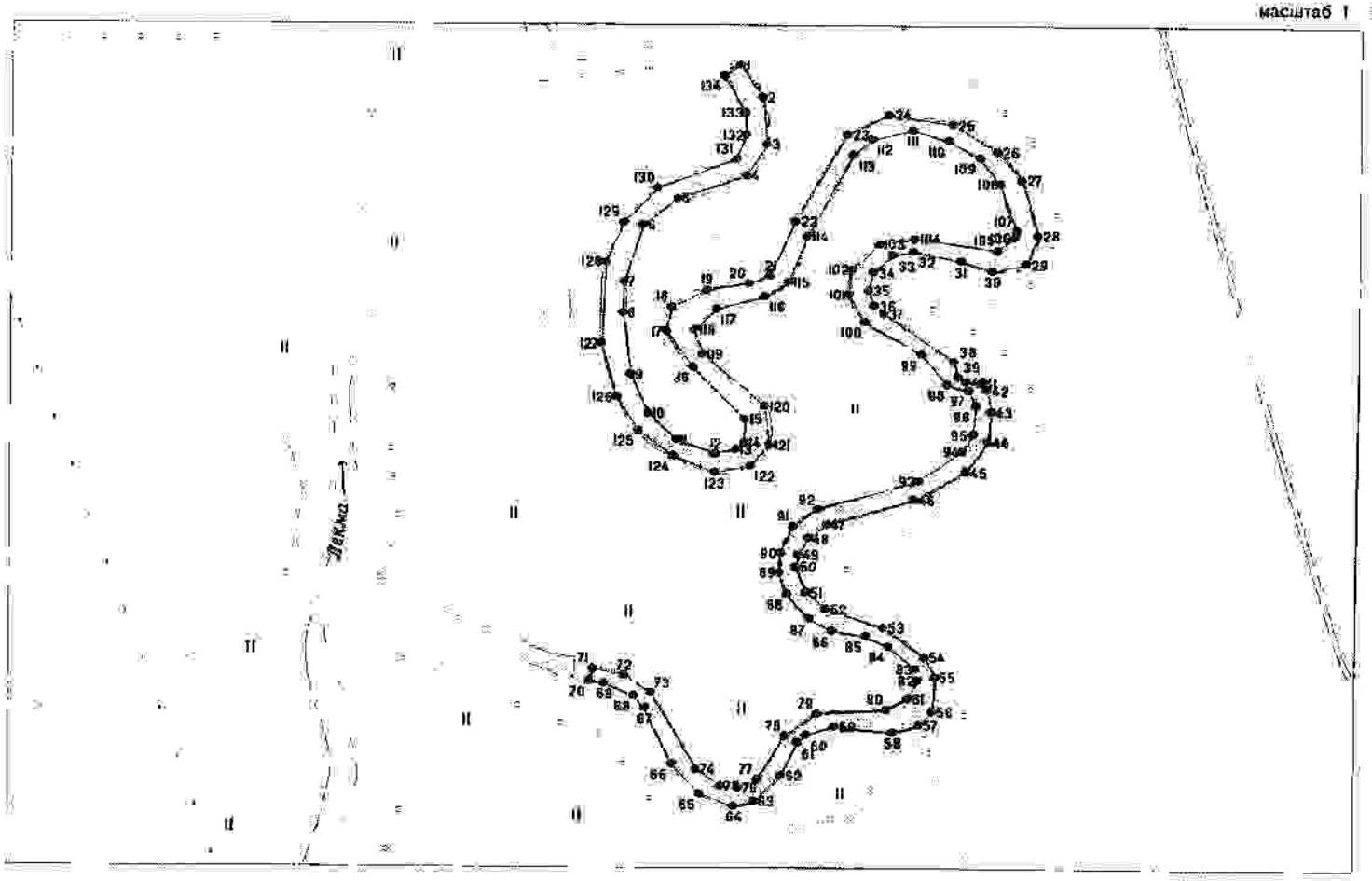

Точки географических координат (Рыбоводный участок № 17)

№ п/п	с.ш.	в.д.
1	58° 3' 14"	52° 12' 38"
2	58° 3' 13"	52° 12' 39"
3	58° 3' 11"	52° 12' 40"
4	58° 3' 10"	52° 12' 38"
5	58° 3' 10"	52° 12' 35"
6	58° 3' 9"	52° 12' 33"
7	58° 3' 7"	52° 12' 32"
8	58° 3' 6"	52° 12' 32"
9	58° 3' 4"	52° 12' 32"
10	58° 3' 2"	52° 12' 33"
11	58° 3' 2"	52° 12' 35"
12	58° 3' 1"	52° 12' 37"
13	58° 3' 1"	52° 12' 38"
14	58° 3' 1"	52° 12' 38"
15	58° 3' 2"	52° 12' 38"
16	58° 3' 4"	52° 12' 36"
17	58° 3' 5"	52° 12' 34"
18	58° 3' 6"	52° 12' 34"
19	58° 3' 7"	52° 12' 36"
20	58° 3' 7"	52° 12' 39"
21	58° 3' 7"	52° 12' 40"
22	58° 3' 9"	52° 12' 41"
23	58° 3' 12"	52° 12' 44"
24	58° 3' 12"	52° 12' 46"
25	58° 3' 12"	52° 12' 50"
26	58° 3' 11"	52° 12' 52"
27	58° 3' 10"	52° 12' 53"
28	58° 3' 8"	52° 12' 54"
29	58° 3' 7"	52° 12' 54"
30	58° 3' 7"	52° 12' 52"
31	58° 3' 8"	52° 12' 50"
32	58° 3' 8"	52° 12' 48"
33	58° 3' 8"	52° 12' 46"
34	58° 3' 7"	52° 12' 45"
35	58° 3' 7"	52° 12' 45"
36	58° 3' 6"	52° 12' 45"
37	58° 3' 6"	52° 12' 46"
38	58° 3' 4"	52° 12' 50"
39	58° 3' 4"	52° 12' 50"
40	58° 3' 4"	52° 12' 50"
41	58° 3' 3"	52° 12' 51"
42	58° 3' 3"	52° 12' 52"
43	58° 3' 3"	52° 12' 52"
44	58° 3' 2"	52° 12' 52"
45	58° 3' 1"	52° 12' 50"
46	58° 2' 60"	52° 12' 48"

№ п/п	с.ш.	в.д.
59	58° 2' 52"	52° 12' 43"
60	58° 2' 52"	52° 12' 42"
61	58° 2' 52"	52° 12' 41"
62	58° 2' 50"	52° 12' 41"
63	58° 2' 50"	52° 12' 39"
64	58° 2' 49"	52° 12' 38"
65	58° 2' 50"	52° 12' 36"
66	58° 2' 51"	52° 12' 35"
67	58° 2' 53"	52° 12' 33"
68	58° 2' 53"	52° 12' 33"
69	58° 2' 54"	52° 12' 31"
70	58° 2' 54"	52° 12' 30"
71	58° 2' 54"	52° 12' 30"
72	58° 2' 54"	52° 12' 32"
73	58° 2' 53"	52° 12' 33"
74	58° 2' 51"	52° 12' 36"
75	58° 2' 50"	52° 12' 37"
76	58° 2' 50"	52° 12' 38"
77	58° 2' 50"	52° 12' 39"
78	58° 2' 52"	52° 12' 41"
79	58° 2' 53"	52° 12' 43"
80	58° 2' 53"	52° 12' 46"
81	58° 2' 53"	52° 12' 47"
82	58° 2' 54"	52° 12' 48"
83	58° 2' 54"	52° 12' 48"
84	58° 2' 55"	52° 12' 46"
85	58° 2' 55"	52° 12' 45"
86	58° 2' 55"	52° 12' 43"
87	58° 2' 56"	52° 12' 42"
88	58° 2' 56"	52° 12' 41"
89	58° 2' 57"	52° 12' 40"
90	58° 2' 58"	52° 12' 40"
91	58° 2' 59"	52° 12' 41"
92	58° 2' 59"	52° 12' 42"
93	58° 3' 0"	52° 12' 48"
94	58° 3' 1"	52° 12' 50"
95	58° 3' 2"	52° 12' 51"
96	58° 3' 3"	52° 12' 51"
97	58° 3' 3"	52° 12' 51"
98	58° 3' 3"	52° 12' 49"
99	58° 3' 4"	52° 12' 48"
100	58° 3' 6"	52° 12' 45"
101	58° 3' 6"	52° 12' 44"
102	58° 3' 7"	52° 12' 44"
103	58° 3' 8"	52° 12' 46"
104	58° 3' 8"	52° 12' 48"

№ п/п	с.ш.	в.д.
117	58° 3' 6"	52° 12' 37"
118	58° 3' 5"	52° 12' 36"
119	58° 3' 4"	52° 12' 36"
120	58° 3' 3"	52° 12' 40"
121	58° 3' 1"	52° 12' 40"
122	58° 3' 1"	52° 12' 39"
123	58° 3' 0"	52° 12' 37"
124	58° 3' 1"	52° 12' 35"
125	58° 3' 2"	52° 12' 33"
126	58° 3' 3"	52° 12' 31"
127	58° 3' 5"	52° 12' 31"
128	58° 3' 7"	52° 12' 31"
129	58° 3' 9"	52° 12' 32"
130	58° 3' 10"	52° 12' 34"
131	58° 3' 11"	52° 12' 38"
132	58° 3' 12"	52° 12' 38"
133	58° 3' 12"	52° 12' 38"
134	58° 3' 14"	52° 12' 37"

Площадь объекта - 4,07 га

47	58° 2' 59"	52° 12' 43"
48	58° 2' 58"	52° 12' 42"
49	58° 2' 58"	52° 12' 41"
50	58° 2' 57"	52° 12' 41"
51	58° 2' 57"	52° 12' 42"
52	58° 2' 56"	52° 12' 43"
53	58° 2' 55"	52° 12' 46"
54	58° 2' 54"	52° 12' 48"
55	58° 2' 54"	52° 12' 49"
56	58° 2' 53"	52° 12' 49"
57	58° 2' 52"	52° 12' 48"
58	58° 2' 52"	52° 12' 47"

105	58° 3' 8"	52° 12' 52"
106	58° 3' 8"	52° 12' 53"
107	58° 3' 9"	52° 12' 53"
108	58° 3' 10"	52° 12' 52"
109	58° 3' 11"	52° 12' 51"
110	58° 3' 12"	52° 12' 49"
111	58° 3' 12"	52° 12' 47"
112	58° 3' 12"	52° 12' 45"
113	58° 3' 11"	52° 12' 44"
114	58° 3' 8"	52° 12' 42"
115	58° 3' 7"	52° 12' 41"
116	58° 3' 6"	52° 12' 39"

Приложение к протоколу заседания комиссии
по определению границ рыбоводных участков на территории
Удмуртской Республики
от «30» марта 2017г. № 1

Рыбоводный участок № 18

Водный объект на левобережном притоке реки Юнаменка

масштаб 1 : 2 000

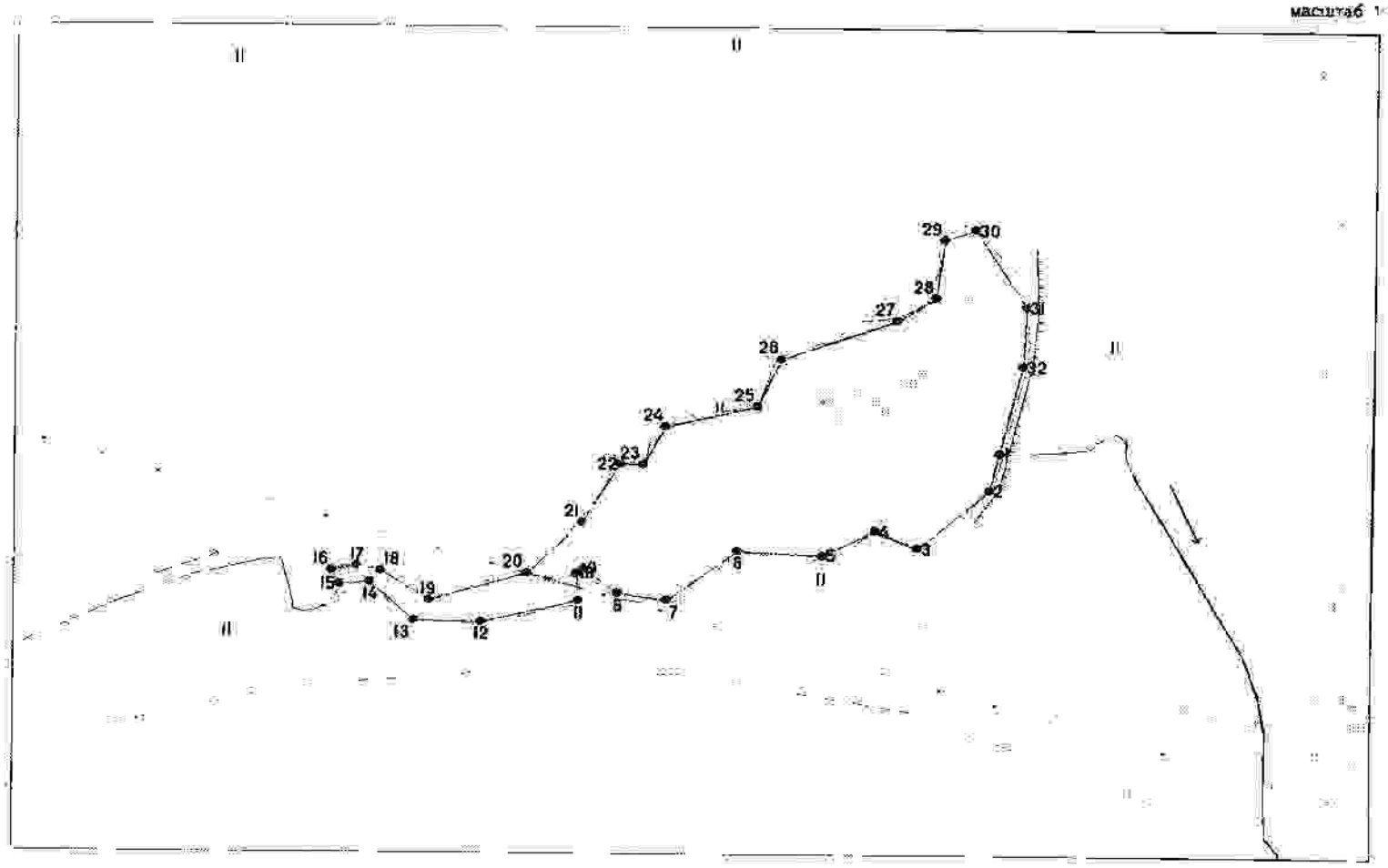

Точки географических координат (Рыбоводный участок № 18)

№ п/п	с.ш.	в.д.
1	57° 53' 10"	52° 11' 19"
2	57° 53' 10"	52° 11' 18"
3	57° 53' 9"	52° 11' 17"
4	57° 53' 9"	52° 11' 16"
5	57° 53' 9"	52° 11' 15"
6	57° 53' 9"	52° 11' 13"
7	57° 53' 8"	52° 11' 12"
8	57° 53' 8"	52° 11' 10"
9	57° 53' 8"	52° 11' 10"
10	57° 53' 8"	52° 11' 10"
11	57° 53' 8"	52° 11' 10"
12	57° 53' 8"	52° 11' 8"
13	57° 53' 8"	52° 11' 6"
14	57° 53' 8"	52° 11' 5"
15	57° 53' 8"	52° 11' 4"
16	57° 53' 8"	52° 11' 4"
17	57° 53' 8"	52° 11' 5"
18	57° 53' 8"	52° 11' 5"
19	57° 53' 8"	52° 11' 6"
20	57° 53' 8"	52° 11' 9"
21	57° 53' 9"	52° 11' 10"
22	57° 53' 10"	52° 11' 11"
23	57° 53' 10"	52° 11' 11"
24	57° 53' 10"	52° 11' 11"
25	57° 53' 11"	52° 11' 13"
26	57° 53' 11"	52° 11' 14"
27	57° 53' 12"	52° 11' 16"
28	57° 53' 12"	52° 11' 17"
29	57° 53' 13"	52° 11' 17"
30	57° 53' 13"	52° 11' 18"
31	57° 53' 12"	52° 11' 19"
32	57° 53' 11"	52° 11' 19"

Площадь объекта - 1,3 га

Приложение к протоколу заседания комиссии
по определению границ рыбоводных участков на территории
Удмуртской Республики
от «30» марта 2017г. № 1

Рыбоводный участок № 19

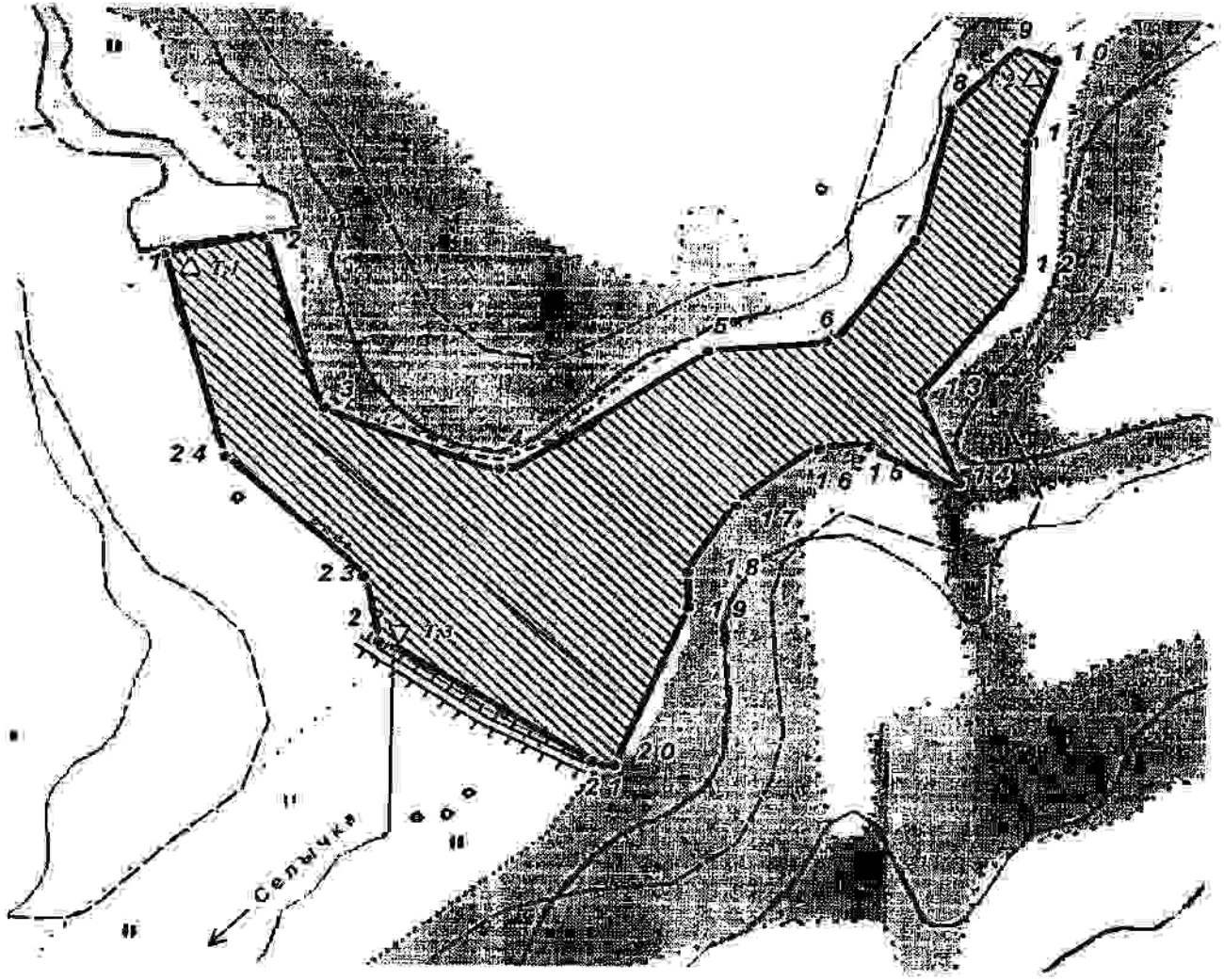

Точки географических координат (Рыбоводный участок № 19)

Площадь объекта – 12,8 га

№ п/п	с.ш.	в.д.
1	57°13'25.5"	53°05'38.5"
2	57°13'26.1 "	53°05'43.1"
3	57°13'21.1"	53°05'46.1"
4	57°13'19.4"	53°05'54.3"
5	57°13'22.9"	53°06'03.9"
6	57°13'23.3"	53°06'09.3"
7	57°13'26.2"	53°06'13.4"
8	57°13'30.0"	53°06'15.0"
9	57°13'31.6"	53°06'18.1"
10	57°13'31.4"	53°06'19.8"
11	57°13'29.0"	53°06'18.5"
12	57°13'25.1 "	53°06'18.2"
13	57°13'21.8"	53°06'13.8"
14	57°13'19.2"	53°06'15.6"
15	57°13'20.2"	53°06'11.3"
16	57°13'20.1"	53°06'09.0"
17	57°13'18.5"	53°06'05.2"
18	57°13'16.5"	53°06'03.0"
19	57°13'15.5"	53°06'03.1"
20	57°13'11.0"	53°05'59.8"
21	57°13'11.1"	53°05'58.7"
22	57°13'14.4"	53°05'48.8"
23	57°13'16.3"	53°05'48.0"
24	57°13'19.7"	53°05'41.5"