

УТВЕРЖДАЮ

Начальник отдела охраны, защиты
и воспроизводства лесов

Министерства природных ресурсов и охраны
окружающей среды Удмуртской Республики

В.Г. Митров
« 10 » декабря 2018 год

Акт

лесопатологического обследования № 1255

лесных насаждений Селгинского лесничества

Удмуртской Республики

Способ лесопатологического обследования:

1. Визуальный

2. Инструментальный

Место проведения

Участковое лесничество	Урочище (дача)	Квартал (кварталы)	Выдел (выделы)	Площадь, га
Головизнинское		73	7	12

Лесопатологическое обследование проведено на общей площади:

1,1

2. Инструментальное обследование лесного участка.

2.1. Фактическая таксационная характеристика лесного насаждения соответствует (не соответствует) (нужное подчеркнуть) таксационному описанию. Причины несоответствия:
давность лесоустройства (1996-1997)

Ведомость лесных участков с выявленными несоответствиями таксационным описаниям приведена в

2.2. Состояние насаждений: **с нарушенной устойчивостью**
с утраченной устойчивостью

+

причины повреждения:

стволовые вредители, ветровал прошлых лет

В том числе:

Заселено

Вид вредителя	Порода	Встречаемость (% заселённых деревьев)	Степень заселения лесного насаждения (слабая, средняя, сильная)

Отработано стволовыми вредителями

Вид вредителя	Порода	Встречаемость (% отработанных деревьев)
<i>стволовые вредители</i>	Ель	47%

Повреждено огнём

Вид пожара	Порода	Состояние корневых лап		Состояние корневой шейки		Подсушивание луба	
		процент повреждённых огнём корней	процент деревьев с данным повреждением	ожог корневой шейки по окружности и (1/4; 2/4; 3/4; более 3/4)	процент деревьев с данным повреждением	по окружности (1/4; 2/4; 3/4; более 3/4)	процент деревьев с данным повреждением

Поражено болезнями

Вид болезни	Порода	Встречаемость (% поражённых деревьев)	Степень поражения лесного насаждения (слабая, средняя, сильная)

2.3. Выборке подлежит 100% деревьев,
 в том числе:
 ослабленных 0% (причины назначения)
 сильно ослабленных 0% (причины назначения)
 усыхающих 0% (причины назначения)

п.40 приказа МПР России от 12.09.2016 № 470

п.40 приказа МПР России от 12.09.2016 № 470

п.31 приказа МПР России от 12.09.2016 № 470

свежего сухостоя 0%
 в том числе: свежего ветровала 0%
 свежего бурелома 0%
 старого сухостоя 29%
 в том числе: старого ветровала 3%
 старого бурелома 0%
 аварийных 0%

2.4. Полнота лесного насаждения после уборки деревьев, подлежащих рубке, составит 0
 Критическая полнота для данной категории лесных насаждений составляет 0,5

ЗАКЛЮЧЕНИЕ

С целью предотвращения негативных процессов или снижения ущерба от их воздействия назначено:

Участковое лесничество	Урочище (дача)	Квартал	Выдел	Площадь, выдела, га	Вид мероприятия	Площадь, мероприятия, га	Порода	Запас на выдел, кубм	Крайние сроки проведения
Головизнинское		73	7	12	ССР	1,1	Е	202	2018-2019
							П	57	
							С	0	
							Б	1	
							Ос	70	
							Лп	0	
Итого								331	

Ведомость перечета деревьев назначенных в рубку и абрис лесного участка прилагаются (приложение 2 и 3 к Акту)

Меры по обеспечению возобновления:

создание лесных культур

Сведения для расчета степени повреждения:

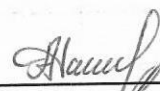
год образования старого сухостоя 2015-2017 ;

основная причина повреждения древесины стволовые вредители

Дата проведения обследований 26.09.2018 .

Исполнители работ по проведению лесопатологического обследования:

Руководитель ГКУ УР "Селтинское лесничество"



Данилов А.А.

Заместитель руководителя ГКУ УР "Селтинское лесничество"



Колупаев С.В.

Инженер ОЗЛ ГКУ УР "Селтинское лесничество"



Пантюхин С.В.

Лесничий Головизнинского участкового лесничества
 ГКУ УР "Селтинское лесничество"







Журавлев С.В.

Приложение 1
к акту лесопатологических обследований

Ведомость лесных участков с выявленными несоответствиями таксационным описаниям

Источник данных	Год проведения лесоустройства	Номер квартала	Номер выдела	Площадь выдела, га	Целевое назначение лесов	Категория защитных лесов	Номер лесопатологического выдела	Площадь лесопатологического выдела, га	Таксационная характеристика										Заложено пробных площадей											
									состав	порода	возраст, лет	средняя высота, м	средний диаметр, см	тип леса	ТУМ	плотота	бонитет	запас, км/га	количество, шт.	общая площадь, га										
ТО	1997	73	7	12	Эксплуатационные	0	7	1,1	5Е3П20с+Е	Е	50	19	20	КС	С3	0,7	1	280												
Ф	2018	73	7	12	Эксплуатационные	0	7	1,1	5Е2П30с+Б	Е	71	25	29	КС	С3	0,4	1	214	1	1										

 Данилов А.А.
 Колупаев С.В.
 Пантюхин С.В.
 Журавлев С.Б.

Руководитель ГКУ УР "Селгинское лесничество"
 Заместитель руководителя ГКУ УР "Селгинское лесничество"
 Инженер ОЗЛ ГКУ УР "Селгинское лесничество"
 Лесничий Головинского участка лесничества
 ГКУ УР "Селгинское лесничество"

Результаты проведения лесопатологических обследований лесных насаждений за сентябрь 2018 года

Селгинское

Лесничество (лесопарк)
Урочище (лесная дача)

Удмуртская Республика
Головининское





Субъект Российской Федерации
Участковое лесничество

1	2	3	4	5	6	7	8	9	10	11	12	13	14	15	16	17	18	19	20	21	22	23	24	25	26	27	29	30	31	32	33											
																																34	35	36	37	38	39	40	41	42	43	44
73	7	12	Эксплуатационные	0	7	1,1	521130-Б	Е	71	25	29	КС	0,4	1	214	309	53%	0%	0%	0%	0%	0%	42%	0%	5%	0%	0%	100%	100%	ССР	1,1											
								П								111	100%	0%	0%	0%	0%	0%	0%	0%	0%	0%	0	300	821	100%												
								С								0	#####	#####	#####	#####	#####	#####	#####	#####	#####	#####	0															
								Б								2	100%	0%	0%	0%	0%	0%	0%	0%	0%	0																
								Ос								59	100%	0%	0%	0%	0%	0%	0%	0%	0%	0																
								Лп								0	#####	#####	#####	#####	#####	#####	#####	#####	#####	0																
																481	71%	0%	0%	0%	0%	26%	0%	3%	0%	0%	37,62994															
ИТОГО																																										

Примечание — Показатели, не соответствующие таксационному описанию отмечаются «*»

Исполнители работ по проведению лесопатологических обследований:

Руководитель ГКУ УР "Селгинское лесничество
Заместитель руководителя ГКУ УР "Селгинское
Инженер ОЗЛ ГКУ УР "Селгинское лесничество
Лесничий Головининского участкового лесни
ГКУ УР "Селгинское лесничество"

 Данилов А.А.
 Когулаев С.В.
 Пантюхин С.В.
 Журавлев С.Б.

Дата составления документа

26.09.2018 Телефон

8(34159)3-19-94

Ведомость перечета деревьев назначенных в рубку

ВРЕМЕННАЯ ПРОБНАЯ ПЛОЩАДЬ № 1

Субъект Российской Федерации Удмуртская Республика
Лесничество (лесопарк) Селтинское
Участковое лесничество Головизнинское
Урочище (лесная дача) _____
Квартал 73 . Выдел 7 . Площадь 1,1
Номер очага вредных организмов _____
Размер пробной площади 1,1 га.
Таксационная характеристика:
тип леса КС ; состав 5Е2ПЗОс+Б ; возраст 71
бонитет 1 ; полнота 0,4 ;
запас на га 214 ; возобновление 0

Время и причина ослабления лесного насаждения :

2015-2017 гг стволые вредители, ветровал

Тип очага вредных организмов: эпизодический, хронический (подчеркнуть).

Фаза развития очага вредных организмов: начальная, нарастания численности, собственно вспышка, кризис (подчеркнуть).

Состояние лесного насаждения, намечаемые мероприятия:

СКС насаждения 2,15 Насаждение с нарушенной уст-ю.
Необходимо проведение санитарно - оздоровительных мероприятий : ССР.

Исполнители работ по проведению лесопатологических обследований:

Руководитель ГКУ УР "Селтинское лесничество"

Заместитель руководителя ГКУ УР "Селтинское лесничество"

Инженер ОЗЛ ГКУ УР "Селтинское лесничество"

Лесничий Головизнинского участкового лесничества
ГКУ УР "Селтинское лесничество"

А.А. Данилов Данилов А.А.
С.В. Колупаев Колупаев С.В.
С.В. Пантюхин Пантюхин С.В.
С.Б. Журавлев Журавлев С.Б.

Дата составления документа

26.09.2018

Телефон

8(34159)3-19-94

ВЕДОМОСТЬ ПЕРЕЧЕТА ДЕРЕВЬЕВ

Порода: Ель

Ступени толщины, см	Количество деревьев по категориям состояния, шт.																Всего деревьев по ступеням толщины	
	I	II	III	IV		V		VI			ветровал, бурелом			аварийные деревья			шт.	в т.ч. подлежат рубке, %
				НЗ	З	НЗ	З	НЗ	З	О	НЗ	З	О	НЗ	З	О		
1	2	3	4	5	6	7	8	9	10	11	12	13	14	15	16	17	18	19
8											0	0	0				0	#ДЕЛ/0!
12											0	0	0				0	#ДЕЛ/0!
16	4									62	0	0	9				75	95
20	18									25	0	0	3				46	61
24	29									30	0	0	2				61	52
28	28									14	0	0	2				44	36
32	20									11	0	0	3				34	41
36	19									10	0	0	1				30	37
40	8									7	0	0	0				15	47
44	1									2	0	0	0				3	67
48											0	0	0				0	#ДЕЛ/0!
52	1										0	0	0				1	0
56											0	0	0				0	#ДЕЛ/0!
60											0	0	0				0	#ДЕЛ/0!
64											0	0	0				0	#ДЕЛ/0!
68											0	0	0				0	#ДЕЛ/0!
72											0	0	0				0	#ДЕЛ/0!
Итого, кол. дер.	128	0	0	0	0	0	0	0	0	161	0	0	20	0	0	0	309	59
Итого, %	41	0	0	0	0	0	0	0	0	52	0	0	6	0	0	0		

Примечание: НЗ - незаселенное, З - заселенное, О - отработанное вредителями.

ВЕДОМОСТЬ ПЕРЕЧЕТА ДЕРЕВЬЕВ

Порода: Пихта

Ступени толщины, см	Количество деревьев по категориям состояния, шт.																Всего деревьев по ступеням толщины	
	I	II	III	IV		V		VI			ветровал, бурелом			аварийные деревья			шт.	в т.ч. подлежат рубке, %
				НЗ	З	НЗ	З	НЗ	З	О	НЗ	З	О	НЗ	З	О		
1	2	3	4	5	6	7	8	9	10	11	12	13	14	15	16	17	18	19
8											0	0	0				0	#ДЕЛ/0!
12											0	0	0				0	#ДЕЛ/0!
16	3										0	0	0				3	0
20	25										0	0	0				25	0
24	32										0	0	0				32	0
28	39										0	0	0				39	0
32	10										0	0	0				10	0
36	2										0	0	0				2	0
40											0	0	0				0	#ДЕЛ/0!
44											0	0	0				0	#ДЕЛ/0!
48											0	0	0				0	#ДЕЛ/0!
52											0	0	0				0	#ДЕЛ/0!
56											0	0	0				0	#ДЕЛ/0!
60											0	0	0				0	#ДЕЛ/0!
64											0	0	0				0	#ДЕЛ/0!
68											0	0	0				0	#ДЕЛ/0!
72											0	0	0				0	#ДЕЛ/0!
Итого, кол. дер.	111	0	0	0	0	0	0	0	0	0	0	0	0	0	0	0	111	0
Итого, %	100	0	0	0	0	0	0	0	0	0	0	0	0	0	0	0		

Примечание: НЗ - незаселенное, З - заселенное, О - отработанное вредителями.

ВЕДОМОСТЬ ПЕРЕЧЕТА ДЕРЕВЬЕВ

Порода: Сосна

Ступени толщины, см	Количество деревьев по категориям состояния, шт.																Всего деревьев по ступеням толщины	
	I	II	III	IV		V		VI			ветровал, бурелом			аварийные деревья			шт.	в т.ч. подлежат рубке, %
				НЗ	З	НЗ	З	НЗ	З	О	НЗ	З	О	НЗ	З	О		
1	2	3	4	5	6	7	8	9	10	11	12	13	14	15	16	17	18	19
8											0	0	0				0	#ДЕЛ/0!
12											0	0	0				0	#ДЕЛ/0!
16											0	0	0				0	#ДЕЛ/0!
20											0	0	0				0	#ДЕЛ/0!
24											0	0	0				0	#ДЕЛ/0!
28											0	0	0				0	#ДЕЛ/0!
32											0	0	0				0	#ДЕЛ/0!
36											0	0	0				0	#ДЕЛ/0!
40											0	0	0				0	#ДЕЛ/0!
44											0	0	0				0	#ДЕЛ/0!
48											0	0	0				0	#ДЕЛ/0!
52											0	0	0				0	#ДЕЛ/0!
56											0	0	0				0	#ДЕЛ/0!
60											0	0	0				0	#ДЕЛ/0!
64											0	0	0				0	#ДЕЛ/0!
68											0	0	0				0	#ДЕЛ/0!
72											0	0	0				0	#ДЕЛ/0!
Итого, кол. дер.	0	0	0	0	0	0	0	0	0	0	0	0	0	0	0	0	0	#ДЕЛ/0!
Итого, %	#####	#####	#####	#####	#####	#####	#####	#####	#####	#####	#####	#####	#####	#####	#####	#####	#####	

Примечание: НЗ - незаселенное, З - заселенное, О - отработанное вредителями.

ВЕДОМОСТЬ ПЕРЕЧЕТА ДЕРЕВЬЕВ

Порода: Береза

Ступени толщины, см	Количество деревьев по категориям состояния, шт.																Всего деревьев по ступеням толщины	
	I	II	III	IV		V		VI			ветровал, бурелом			аварийные деревья			шт.	в т.ч. подлежат рубке, %
				НЗ	З	НЗ	З	НЗ	З	О	НЗ	З	О	НЗ	З	О		
1	2	3	4	5	6	7	8	9	10	11	12	13	14	15	16	17	18	19
8											0	0	0				0	#ДЕЛ/0!
12											0	0	0				0	#ДЕЛ/0!
16	1										0	0	0				1	0
20											0	0	0				0	#ДЕЛ/0!
24											0	0	0				0	#ДЕЛ/0!
28											0	0	0				0	#ДЕЛ/0!
32											0	0	0				0	#ДЕЛ/0!
36	1										0	0	0				1	0
40											0	0	0				0	#ДЕЛ/0!
44											0	0	0				0	#ДЕЛ/0!
48											0	0	0				0	#ДЕЛ/0!
52											0	0	0				0	#ДЕЛ/0!
56											0	0	0				0	#ДЕЛ/0!
60											0	0	0				0	#ДЕЛ/0!
64											0	0	0				0	#ДЕЛ/0!
68											0	0	0				0	#ДЕЛ/0!
72											0	0	0				0	#ДЕЛ/0!
Итого, кол. дер.	2	0	0	0	0	0	0	0	0	0	0	0	0	0	0	0	2	0
Итого, %	100	0	0	0	0	0	0	0	0	0	0	0	0	0	0	0		

Примечание: НЗ - незаселенное, З - заселенное, О - отработанное вредителями.

ВЕДОМОСТЬ ПЕРЕЧЕТА ДЕРЕВЬЕВ

Порода: Осина

Ступени толщины, см	Количество деревьев по категориям состояния, шт.																Всего деревьев по ступеням толщины	
	I	II	III	IV		V		VI			ветровал, бурелом			аварийные деревья			шт.	в т.ч. подлежат рубке, %
				НЗ	З	НЗ	З	НЗ	З	О	НЗ	З	О	НЗ	З	О		
1	2	3	4	5	6	7	8	9	10	11	12	13	14	15	16	17	18	19
8											0	0	0				0	#ДЕЛ/О!
12											0	0	0				0	#ДЕЛ/О!
16											0	0	0				0	#ДЕЛ/О!
20											0	0	0				0	#ДЕЛ/О!
24	4										0	0	0				4	0
28	13										0	0	0				13	0
32	11										0	0	0				11	0
36	12										0	0	0				12	0
40	13										0	0	0				13	0
44	5										0	0	0				5	0
48	1										0	0	0				1	0
52											0	0	0				0	#ДЕЛ/О!
56											0	0	0				0	#ДЕЛ/О!
60											0	0	0				0	#ДЕЛ/О!
64											0	0	0				0	#ДЕЛ/О!
68											0	0	0				0	#ДЕЛ/О!
72											0	0	0				0	#ДЕЛ/О!
Итого, кол. дер.	59	0	0	0	0	0	0	0	0	0	0	0	0	0	0	0	59	0
Итого, %	100	0	0	0	0	0	0	0	0	0	0	0	0	0	0	0		

Примечание: НЗ - незаселенное, З - заселенное, О - отработанное вредителями.

ВЕДОМОСТЬ ПЕРЕЧЕТА ДЕРЕВЬЕВ

Порода: Липа

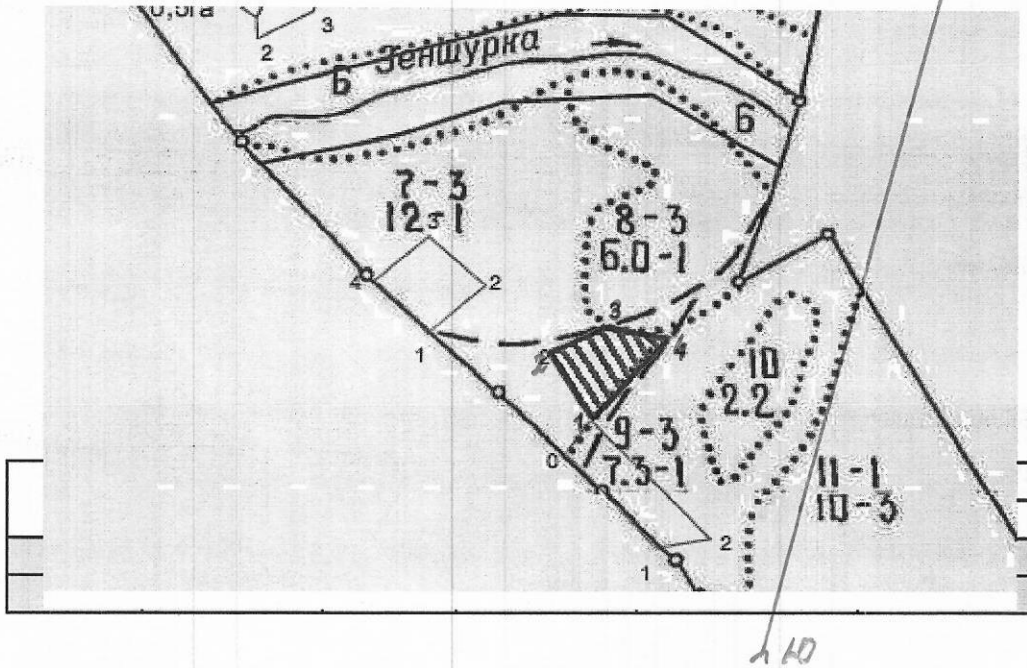
Ступени толщины, см	Количество деревьев по категориям состояния, шт.																Всего деревьев по ступеням толщины		
	I	II	III	IV		V		VI			ветровал, бурелом			аварийные деревья			шт.	в т.ч. подлежат рубке, %	
				НЗ	З	НЗ	З	НЗ	З	О	НЗ	З	О	НЗ	З	О			
																			5
1	2	3	4	5	6	7	8	9	10	11	12	13	14	15	16	17	18	19	
8											0	0	0				0	#ДЕЛ/О!	
12											0	0	0				0	#ДЕЛ/О!	
16											0	0	0				0	#ДЕЛ/О!	
20											0	0	0				0	#ДЕЛ/О!	
24											0	0	0				0	#ДЕЛ/О!	
28											0	0	0				0	#ДЕЛ/О!	
32											0	0	0				0	#ДЕЛ/О!	
36											0	0	0				0	#ДЕЛ/О!	
40											0	0	0				0	#ДЕЛ/О!	
44											0	0	0				0	#ДЕЛ/О!	
48											0	0	0				0	#ДЕЛ/О!	
52											0	0	0				0	#ДЕЛ/О!	
56											0	0	0				0	#ДЕЛ/О!	
60											0	0	0				0	#ДЕЛ/О!	
64											0	0	0				0	#ДЕЛ/О!	
68											0	0	0				0	#ДЕЛ/О!	
72											0	0	0				0	#ДЕЛ/О!	
Итого, кол. дер.	0	0	0	0	0	0	0	0	0	0	0	0	0	0	0	0	0	#ДЕЛ/О!	
Итого, %	#####	#####	#####	#####	#####	#####	#####	#####	#####	#####	#####	#####	#####	#####	#####	#####	#####		

Примечание: НЗ - незаселенное, З - заселенное, О - отработанное вредителями.

Абрис участка

Селтинское лесничество, Головизнинское участковое лесничество,
квартал 73, выдел 7, площадь 1,1.

М 1:10000



Номера точек	Координаты	Румбы линий	Длина, м	Номера точек	Координаты	Румбы линий	Длина, м
1-2	N 57 16 471 E 52 20 811	СЗ-41	110				
2-3	N 57 16 526 E 52 20 767	СВ-44	80				
3-4	N 57 16 547 E 52 20 842	СВ-86	90				
4-1	N 57 16 538 E 52 20 919	ЮЗ-26	164				

Исполнитель работ по проведению лесопатологических обследований:




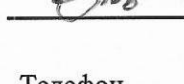
Руководитель ГКУ УР "Селтинское лесничество"

Заместитель руководителя ГКУ УР "Селтинское лесничество"

Инженер ОЗЛ ГКУ УР "Селтинское лесничество"

Лесничий Головизнинского участкового лесничества

ГКУ УР "Селтинское лесничество"

 Данилов А.А.
 Колупаев С.В.
 Пантюхин С.В.
 Журавлев С.Б.

Дата составления документа

26.09.2018

Телефон

8(34159)3-19-94