

УТВЕРЖДАЮ

Начальник отдела охраны, защиты
и воспроизводства лесов

Министерства природных ресурсов и охраны
окружающей среды Удмуртской Республики

В.Г. Митров

« 10 » декабря 2018 год

Акт

лесопатологического обследования № 1263

лесных насаждений Селтинского лесничества

Удмуртской Республики

Способ лесопатологического обследования:

1. Визуальный

2. Инструментальный

Место проведения

Участковое лесничество	Урочище (дача)	Квартал (кварталы)	Выдел (выделы)	Площадь, га
Головизнинское		72	12	7,1

Лесопатологическое обследование проведено на общей площади:


0,8

2. Инструментальное обследование лесного участка.

2.1. Фактическая таксационная характеристика лесного насаждения соответствует (не соответствует) (нужное подчеркнуть) таксационному описанию. Причины несоответствия:
 давность лесоустройства (1996-1997)

Ведомость лесных участков с выявленными несоответствиями таксационным описаниям приведена в

2.2. Состояние насаждений: с нарушенной устойчивостью
 с утраченной устойчивостью



причины повреждения:
 стволловые вредители, ветровал прошлых лет

В том числе:

Заселено

Вид вредителя	Порода	Встречаемость (% заселённых деревьев)	Степень заселения лесного насаждения (слабая, средняя, сильная)

Отработано стволовыми вредителями

Вид вредителя	Порода	Встречаемость (% отработанных деревьев)
<i>стволовые вредители</i>	Ель	34%

Повреждено огнём

Вид пожара	Порода	Состояние корневых лап		Состояние корневой		Подсушивание луба	
		процент повреждённых огнём корней	процент деревьев с данным повреждением	ожог корневой шейки по окружности и (1/4; 2/4; 3/4; более 3/4)	процент деревьев с данным повреждением	по окружности (1/4; 2/4; 3/4; более 3/4)	процент деревьев с данным повреждением

Поражено болезнями

Вид болезни	Порода	Встречаемость (% поражённых деревьев)	Степень поражения лесного насаждения (слабая, средняя, сильная)

2.3. Выборке подлежит 100% деревьев,
 в том числе:
 ослабленных 0% (причины назначения)
 сильно ослабленных 0% (причины назначения)
 усыхающих 0% (причины назначения)

п.40 приказа МПР России от 12.09.2016 № 470
п.40 приказа МПР России от 12.09.2016 № 470
п.31 приказа МПР России от 12.09.2016 № 470

свежего сухостоя 0%
 в том числе: свежего ветровала 0%
 свежего бурелома 0%
 старого сухостоя 26%
 в том числе: старого ветровала 7%
 старого бурелома 0%
 аварийных 0%

2.4. Полнота лесного насаждения после уборки деревьев, подлежащих рубке, составит 0
 Критическая полнота для данной категории лесных насаждений составляет 0,5

ЗАКЛЮЧЕНИЕ

С целью предотвращения негативных процессов или снижения ущерба от их воздействия назначено:

Участковое лесничество	Урочище (дача)	Квартал	Выдел	Площадь, выдела, га	Вид мероприятия	Площадь, мероприятия, га	Порода	Запас на выдел, кубм	Крайние сроки проведения
Головизнинское		72	12	7,1	ССР	0,8	Е	186	2018-2019
							П	51	
							С	2	
							Б	0	
							Ос	6	
							Лп	0	
Итого								245	

Ведомость перечета деревьев назначенных в рубку и абрис лесного участка прилагаются (приложение 2 и 3 к Акту)

Меры по обеспечению возобновления:

сохранение лесных культур.

Сведения для расчета степени повреждения:
 год образования старого сухостоя 2015-2017 ;
 основная причина повреждения древесины стволовые вредители

Дата проведения обследований 11.09.2018

Исполнители работ по проведению лесопатологического обследования:

Руководитель ГКУ УР "Селтинское лесничество"

А.А. Данилов Данилов А.А.

Заместитель руководителя ГКУ УР "Селтинское лесничество"

С.В. Колупаев Колупаев С.В.

Инженер ОЗЛ ГКУ УР "Селтинское лесничество"

С.В. Пантюхин Пантюхин С.В.

Лесничий Головизнинского участкового лесничества
 ГКУ УР "Селтинское лесничество"

С.Б. Журавлев Журавлев С.Б.

Ведомость перечета деревьев назначенных в рубку

ВРЕМЕННАЯ ПРОБНАЯ ПЛОЩАДЬ № 1

Субъект Российской Федерации Удмуртская Республика
Лесничество (лесопарк) Селтинское
Участковое лесничество Головизнинское
Урочище (лесная дача) _____
Квартал 72 . Выдел 12 . Площадь 0,8
Номер очага вредных организмов _____
Размер пробной площади 0,8 га.
Таксационная характеристика:
тип леса КС ; состав 7ЕЗП+С+Ос ; возраст 71
бонитет 1 ; полнота 0,4 ;
запас на га 227 ; возобновление 0

Время и причина ослабления лесного насаждения :

2015-2017 гг стволые вредители, ветровал

Тип очага вредных организмов: эпизодический, хронический (подчеркнуть).

Фаза развития очага вредных организмов: начальная, нарастания численности, собственно вспышка, кризис (подчеркнуть).

Состояние лесного насаждения, намечаемые мероприятия:

СКС насаждения 2,04 Насаждение с нарушенное уст-ю

Необходимо проведение санитарно - оздоровительных мероприятий : ССР.

Исполнители работ по проведению лесопатологических обследований:

Руководитель ГКУ УР "Селтинское лесничество"

Заместитель руководителя ГКУ УР "Селтинское лесничество"

Инженер ОЗЛ ГКУ УР "Селтинское лесничество"

Лесничий Головизнинского участкового лесничества

ГКУ УР "Селтинское лесничество"

Данилов А.А.
Колупаев С.В.
Пантюхин С.В.
Журавлев С.Б.

Дата составления документа

11.09.2018

Телефон

8(34159)3-19-94

ВЕДОМОСТЬ ПЕРЕЧЕТА ДЕРЕВЬЕВ

Порода: Ель		Количество деревьев по категориям состояния, шт.															Всего деревьев по ступеням толщины		
Ступени толщины, см		I	II	III	IV		V		VI			ветровал, бурелом			аварийные деревья			шт.	в т.ч. подлежат рубке, %
					НЗ	З	НЗ	З	НЗ	З	О	НЗ	З	О	НЗ	З	О		
					5	6	7	8	9	10	11	12	13	14	15	16	17		
1																		0	#ДЕЛ/О!
8													0	0	0			0	#ДЕЛ/О!
12													0	0	0			0	#ДЕЛ/О!
16	2												10	0	0	8		20	90
20	10												9	0	0	6		25	60
24	11												11	0	0	8		30	63
28	26												17	0	0	5		48	46
32	29												14	0	0	3		46	37
36	20												7	0	0	2		29	31
40	12													0	0	0		12	0
44	8													0	0	0		8	0
48														0	0	0		0	#ДЕЛ/О!
52														0	0	0		0	#ДЕЛ/О!
56														0	0	0		0	#ДЕЛ/О!
60														0	0	0		0	#ДЕЛ/О!
64														0	0	0		0	#ДЕЛ/О!
68														0	0	0		0	#ДЕЛ/О!
72														0	0	0		0	#ДЕЛ/О!
Итого, кол. дер.	118	0	0	0	0	0	0	0	0	0	68	0	0	32	0	0	0	218	46
Итого, %	54	0	0	0	0	0	0	0	0	0	31	0	0	15	0	0	0		

Примечание: НЗ - незаселенное, З - заселенное, О - отработанное вредителями.

ВЕДОМОСТЬ ПЕРЕЧЕТА ДЕРЕВЬЕВ

Порода: Пихта		Количество деревьев по категориям состояния, шт.															Всего деревьев по ступеням толщины		
Ступени толщины, см		I	II	III	IV		V		VI			ветровал, бурелом			аварийные деревья			шт.	в т.ч. подлежат рубке, %
					НЗ	З	НЗ	З	НЗ	З	О	НЗ	З	О	НЗ	З	О		
					5	6	7	8	9	10	11	12	13	14	15	16	17		
1																		0	#ДЕЛ/О!
8														0	0	0		0	#ДЕЛ/О!
12														0	0	0		0	#ДЕЛ/О!
16														0	0	0		4	0
20	4													0	0	0		12	0
24	12													0	0	0		13	0
28	13													0	0	0		18	0
32	18													0	0	0		17	0
36	17													0	0	0		0	#ДЕЛ/О!
40														0	0	0		1	0
44	1													0	0	0		0	#ДЕЛ/О!
48														0	0	0		0	#ДЕЛ/О!
52														0	0	0		0	#ДЕЛ/О!
56														0	0	0		0	#ДЕЛ/О!
60														0	0	0		0	#ДЕЛ/О!
64														0	0	0		0	#ДЕЛ/О!
68														0	0	0		0	#ДЕЛ/О!
72														0	0	0		0	#ДЕЛ/О!
Итого, кол. дер.	65	0	0	0	0	0	0	0	0	0	0	0	0	0	0	0	0	65	0
Итого, %	100	0	0	0	0	0	0	0	0	0	0	0	0	0	0	0	0		

Примечание: НЗ - незаселенное, З - заселенное, О - отработанное вредителями.

ВЕДОМОСТЬ ПЕРЕЧЕТА ДЕРЕВЬЕВ

Порода: Сосна

Ступени толщины, см	Количество деревьев по категориям состояния, шт.																Всего деревьев по ступеням толщины	
	I	II	III	IV		V		VI			ветровал, бурелом			аварийные деревья			шт.	в т.ч. подлежат рубке, %
				НЗ	З	НЗ	З	НЗ	З	О	НЗ	З	О	НЗ	З	О		
1	2	3	4	5	6	7	8	9	10	11	12	13	14	15	16	17	18	19
8											0	0	0				0	#ДЕЛ/0!
12											0	0	0				0	#ДЕЛ/0!
16											0	0	0				0	#ДЕЛ/0!
20											0	0	0				0	#ДЕЛ/0!
24											0	0	0				0	#ДЕЛ/0!
28	1										0	0	0				1	0
32											0	0	0				0	#ДЕЛ/0!
36	1										0	0	0				0	#ДЕЛ/0!
40											0	0	0				0	#ДЕЛ/0!
44											0	0	0				0	#ДЕЛ/0!
48											0	0	0				0	#ДЕЛ/0!
52											0	0	0				0	#ДЕЛ/0!
56											0	0	0				0	#ДЕЛ/0!
60											0	0	0				0	#ДЕЛ/0!
64											0	0	0				0	#ДЕЛ/0!
68											0	0	0				0	#ДЕЛ/0!
72											0	0	0	0	0	0	0	0
Итого, кол. дер.	2	0	0	0	0	0	0	0	0	0	0	0	0	0	0	0	0	
Итого, %	100	0	0	0	0	0	0	0	0	0	0	0	0	0	0	0		

Примечание: НЗ - незаселенное, З - заселенное, О - отработанное вредителями.

ВЕДОМОСТЬ ПЕРЕЧЕТА ДЕРЕВЬЕВ

Порода: Береза

Ступени толщины, см	Количество деревьев по категориям состояния, шт.																Всего деревьев по ступеням толщины		
	I	II	III	IV		V		VI			ветровал, бурелом			аварийные деревья			шт.	в т.ч. подлежат рубке, %	
				НЗ	З	НЗ	З	НЗ	З	О	НЗ	З	О	НЗ	З	О			
																			5
1	2	3	4	5	6	7	8	9	10	11	12	13	14	15	16	17	18	19	
8											0	0	0				0	#ДЕЛ/0!	
12											0	0	0				0	#ДЕЛ/0!	
16											0	0	0				0	#ДЕЛ/0!	
20											0	0	0				0	#ДЕЛ/0!	
24											0	0	0				0	#ДЕЛ/0!	
28											0	0	0				0	#ДЕЛ/0!	
32											0	0	0				0	#ДЕЛ/0!	
36											0	0	0				0	#ДЕЛ/0!	
40											0	0	0				0	#ДЕЛ/0!	
44											0	0	0				0	#ДЕЛ/0!	
48											0	0	0				0	#ДЕЛ/0!	
52											0	0	0				0	#ДЕЛ/0!	
56											0	0	0				0	#ДЕЛ/0!	
60											0	0	0				0	#ДЕЛ/0!	
64											0	0	0				0	#ДЕЛ/0!	
68											0	0	0				0	#ДЕЛ/0!	
72											0	0	0	0	0	0	0	0	
Итого, кол. дер.	0	0	0	0	0	0	0	0	0	0	0	0	0	0	0	0	0		
Итого, %	#####	#####	#####	#####	#####	#####	#####	#####	#####	#####	#####	#####	#####	#####	#####	#####	#####	#####	

Примечание: НЗ - незаселенное, З - заселенное, О - отработанное вредителями.

ВЕДОМОСТЬ ПЕРЕЧЕТА ДЕРЕВЬЕВ

Порода: Осина

Ступени толщины, см	Количество деревьев по категориям состояния, шт.																Всего деревьев по ступеням толщины	
	I	II	III	IV		V		VI			ветровал, бурелом			аварийные деревья			шт.	в т.ч. подлежат рубке, %
				НЗ	З	НЗ	З	НЗ	З	О	НЗ	З	О	НЗ	З	О		
1	2	3	4	5	6	7	8	9	10	11	12	13	14	15	16	17	18	19
8											0	0	0				0	#ДЕЛ/О!
12											0	0	0				0	#ДЕЛ/О!
16											0	0	0				0	#ДЕЛ/О!
20											0	0	0				0	#ДЕЛ/О!
24											0	0	0				1	0
28	1										0	0	0				2	0
32	2										0	0	0				0	#ДЕЛ/О!
36											0	0	0				1	0
40	1										0	0	0				1	0
44	1										0	0	0				0	#ДЕЛ/О!
48											0	0	0				0	#ДЕЛ/О!
52											0	0	0				0	#ДЕЛ/О!
56											0	0	0				0	#ДЕЛ/О!
60											0	0	0				0	#ДЕЛ/О!
64											0	0	0				0	#ДЕЛ/О!
68											0	0	0				0	#ДЕЛ/О!
72											0	0	0	0	0	0	5	0
Итого, кол. дер.	5	0	0	0	0	0	0	0	0	0	0	0	0	0	0	0		
Итого, %	100	0	0	0	0	0	0	0	0	0	0	0	0	0	0	0		

Примечание: НЗ - незаселенное, З - заселенное, О - отработанное вредителями.

ВЕДОМОСТЬ ПЕРЕЧЕТА ДЕРЕВЬЕВ

Порода: Липа

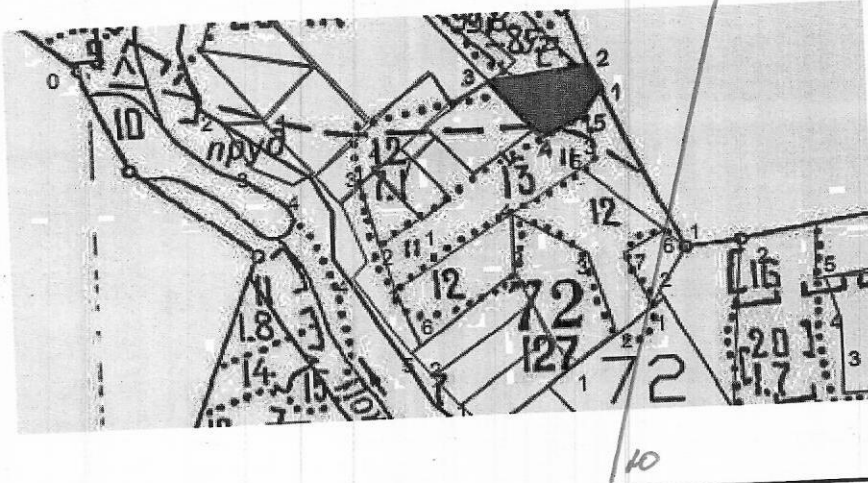
Ступени толщины, см	Количество деревьев по категориям состояния, шт.																Всего деревьев по ступеням толщины	
	I	II	III	IV		V		VI			ветровал, бурелом			аварийные деревья			шт.	в т.ч. подлежат рубке, %
				НЗ	З	НЗ	З	НЗ	З	О	НЗ	З	О	НЗ	З	О		
1	2	3	4	5	6	7	8	9	10	11	12	13	14	15	16	17	18	19
8											0	0	0				0	#ДЕЛ/О!
12											0	0	0				0	#ДЕЛ/О!
16											0	0	0				0	#ДЕЛ/О!
20											0	0	0				0	#ДЕЛ/О!
24											0	0	0				0	#ДЕЛ/О!
28											0	0	0				0	#ДЕЛ/О!
32											0	0	0				0	#ДЕЛ/О!
36											0	0	0				0	#ДЕЛ/О!
40											0	0	0				0	#ДЕЛ/О!
44											0	0	0				0	#ДЕЛ/О!
48											0	0	0				0	#ДЕЛ/О!
52											0	0	0				0	#ДЕЛ/О!
56											0	0	0				0	#ДЕЛ/О!
60											0	0	0				0	#ДЕЛ/О!
64											0	0	0				0	#ДЕЛ/О!
68											0	0	0				0	#ДЕЛ/О!
72											0	0	0	0	0	0	0	#ДЕЛ/О!
Итого, кол. дер.	0	0	0	0	0	0	0	0	0	0	0	0	0	0	0	0	0	
Итого, %	#####	#####	#####	#####	#####	#####	#####	#####	#####	#####	#####	#####	#####	#####	#####	#####	#####	

Примечание: НЗ - незаселенное, З - заселенное, О - отработанное вредителями.

Абрис участка

Селтинское лесничество, Головизнинское участковое лесничество,
квартал 72, выдел 12, площадь 0,8

М 1:10000







№ выдела	Ленты (круговые площадки) пересчета				
	№ ленты (площадки)	длина, м	ширина, м	радиус, м	площадь, га

Номера точек	Координаты	Румбы линий	Длина, м	Номера точек	Координаты	Румбы линий	Длина, м
1-2	N 57 16 760 E 52 10 937	СЗ-34	36	5-1	N 57 16 735 E 52 10 919	СВ-14	38
2-3	N 57 16 781 E 52 10 915	ЮЗ-69	130				
3-4	N 57 16 750 E 52 10 797	ЮВ-51	104				
4-5	N 57 16 711 E 52 10 850	СВ-47	69				

Исполнитель работ по проведению лесопатологических обследований:

Руководитель ГКУ УР "Селтинское лесничество"
Заместитель руководителя ГКУ УР "Селтинское лесничество"
Инженер ОЗЛ ГКУ УР "Селтинское лесничество"
Лесничий Головизнинского участкового лесничества
ГКУ УР "Селтинское лесничество"

 Данилов А.А.
 Колупаев С.В.
 Пантюхин С.В.
 Журавлев С.Б.

Дата составления документа

11.09.2018

Телефон

8(34159)3-19-94