

УТВЕРЖДАЮ
Начальник отдела охраны, защиты
и воспроизводства лесов
Министерства природных ресурсов и охраны
окружающей среды Удмуртской Республики
В.Г. Митров
« 10 » декабря 2018 год

Акт
лесопатологического обследования № 1278
лесных насаждений Можгинского лесничества
Удмуртской Республики

Способ лесопатологического обследования:

1. Визуальный
2. Инструментальный

Место проведения

Участковое лесничество	Урочище (дача)	Квартал (кварталы)	Выдел (выделы)	Площадь, га
Горнякское		162	3	2,2

Лесопатологическое обследование проведено на общей площади:

2,2

2. Инструментальное обследование лесного участка. Аренда "Удмуртлес"

2.1. Фактическая таксационная характеристика лесного насаждения соответствует (не соответствует) (нужное подчеркнуть) таксационному описанию. Причины несоответствия:

Ведомость лесных участков с выявленными несоответствиями таксационным описаниям приведена в

2.2. Состояние насаждений: **с нарушенной устойчивостью**
с утраченной устойчивостью

+

причины повреждения:

820-погодные условия, 341- усачем черным еловым большим, 347-усачем черным малым

В том числе:

Заселено

Вид вредителя	Порода	Встречаемость (% заселённых деревьев)	Степень заселения лесного насаждения (слабая, средняя, сильная)

Отработано стволовыми вредителями

Вид вредителя	Порода	Встречаемость (% отработанных деревьев)
усач черный еловый малый	ель	100%
усач черный еловый большой	ель	100%

Повреждено огнём

Вид пожара	Порода	Состояние корневых лап		Состояние корневой		Подсушивание луба	
		процент повреждённых огнём корней	процент деревьев с данным повреждением	ожог корневой шейки по окружности и (1/4; 2/4; 3/4; более 3/4)	процент деревьев с данным повреждением	по окружности (1/4; 2/4; 3/4; более 3/4)	процент деревьев с данным повреждением

Поражено болезнями

Вид болезни	Порода	Встречаемость (% поражённых деревьев)	Степень поражения лесного насаждения (слабая, средняя, сильная)

2.3. Выборке подлежит 100% деревьев,
 в том числе:
 ослабленных 0% (причины назначения)
 сильно ослабленных 0% (причины назначения)
 усыхающих 0% (причины назначения)

п.40 приказа МПР России от 12.09.2016 № 470
п.40 приказа МПР России от 12.09.2016 № 470
п.31 приказа МПР России от 12.09.2016 № 470

свежего сухостоя 0%
 в том числе: свежего ветровала 0%
 свежего бурелома 0%
 старого сухостоя 82%
 в том числе: старого ветровала 0%
 старого бурелома 0%
 аварийных 0%

2.4. Полнота лесного насаждения после уборки деревьев, подлежащих рубке, составит 0,0
 Критическая полнота для данной категории лесных насаждений составляет 0,5

ЗАКЛЮЧЕНИЕ

С целью предотвращения негативных процессов или снижения ущерба от их воздействия назначено:

Участковое лесничество	Урочище (дача)	Квартал	Выдел	Площадь, выдела, га	Вид мероприятия	Площадь, мероприятия, га	Порода	Запас на выдел, кубм	Крайние сроки проведения
Горнякское		162	3	2,2	ССР	2,2	Е	121	октябрь-декабрь 2018
							П	0	
							С	0	
							Б	12	
							Ос	0	
							Лп	14	
Итого								146	

Ведомость перечета деревьев назначенных в рубку и абрис лесного участка прилагаются (приложение 2 и 3 к Акту)

Меры по обеспечению возобновления: минерализация почвы

Сведения для расчета степени повреждения:
 год образования старого сухостоя 2010 ;
 основная причина повреждения древесины стволовые вредители


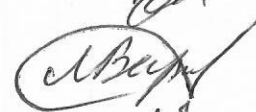

Дата проведения обследований 03.09.2018

Исполнители работ по проведению лесопатологического обследования:

Руководитель ГКУ УР "Можгинское лесничество"

Зам. Директора Можгалес - филиал АУУР "Удмуртлес"

Инженер ОЗЛ Можгалес - филиал АУУР "Удмуртлес"


С. А. Иванцов

В. С. Марков

Д. В. Лебедев

Ведомость перечета деревьев назначенных в рубку

ВРЕМЕННАЯ ПРОБНАЯ ПЛОЩАДЬ № 1

Субъект Российской Федерации Удмуртская Республика
Лесничество (лесопарк) Можгинское
Участковое лесничество Горнякское
Урочище (лесная дача) _____
Квартал 162 . Выдел 3 . Площадь 2,2
Номер очага вредных организмов 3
Размер пробной площади 2,2 га.
Таксационная характеристика:
тип леса ЕЛП ; состав 10Е ; возраст 100
бонитет 2 ; полнота 0 ;
запас на га 12 ; возобновление 0

Время и причина ослабления лесного насаждения :
Засуха 2010 года, очаг гёрный еловый большой, малый.

Тип очага вредных организмов: эпизодический, хронический (подчеркнуть).

Фаза развития очага вредных организмов: начальная, нарастания численности, собственно вспышка, кризис (подчеркнуть).

Состояние лесного насаждения, намечаемые мероприятия:

СКС насаждения 4,30 Насаждение с нарушенной устойчивостью
Необходимо проведение санитарно - оздоровительных мероприятий : СРС

Исполнители работ по проведению лесопатологических обследований:

Руководитель ГКУ УР " Можгинское лесничество"

Зам. Директора Можгалес - филиал АУУР "Удмуртлес"

Инженер ОЗЛ Можгалес - филиал АУУР "Удмуртлес"

С. А. Иванцов

В. С. Марков

Д. В. Лебедев

Дата составления документа

04.09.2018

Телефон

8(34139) 3-15-43

ВЕДОМОСТЬ ПЕРЕЧЕТА ДЕРЕВЬЕВ

Порода: Ель

Ступени толщины, см	Количество деревьев по категориям состояния, шт.																Всего деревьев по ступеням толщины	
	I	II	III	IV		V		VI			ветровал, бурелом			аварийные деревья			шт.	в т.ч. подлежат рубке, %
				НЗ	З	НЗ	З	НЗ	З	О	НЗ	З	О	НЗ	З	О		
1	2	3	4	5	6	7	8	9	10	11	12	13	14	15	16	17	18	19
8											0	0	0				0	#ДЕЛ/0!
12											0	0	0				0	#ДЕЛ/0!
16											0	0	0				0	#ДЕЛ/0!
20											0	0	0				0	#ДЕЛ/0!
24											0	0	0				0	#ДЕЛ/0!
28											0	0	0				0	#ДЕЛ/0!
32										36	0	0	0				36	100
36										40	0	0	0				40	100
40										28	0	0	0				28	100
44										9	0	0	0				9	100
48											0	0	0				0	#ДЕЛ/0!
52											0	0	0				0	#ДЕЛ/0!
56											0	0	0				0	#ДЕЛ/0!
60											0	0	0				0	#ДЕЛ/0!
64											0	0	0				0	#ДЕЛ/0!
68											0	0	0				0	#ДЕЛ/0!
72											0	0	0				0	#ДЕЛ/0!
Итого, кол. дер.	0	0	0	0	0	0	0	0	0	113	0	0	0	0	0	0	113	100
Итого, %	0	0	0	0	0	0	0	0	0	100	0	0	0	0	0	0		

Примечание: НЗ - незаселенное, З - заселенное, О - отработанное вредителями.

Порода: Береза

ВЕДОМОСТЬ ПЕРЕЧЕТА ДЕРЕВЬЕВ

Ступени толщины, см	Количество деревьев по категориям состояния, шт.																Всего деревьев по ступеням толщины	
	I	II	III	IV		V		VI			ветровал, бурелом			аварийные деревья			шт.	в т.ч. подлежат рубке, %
				НЗ	З	НЗ	З	НЗ	З	О	НЗ	З	О	НЗ	З	О		
1	2	3	4	5	6	7	8	9	10	11	12	13	14	15	16	17	18	19
8											0	0	0				0	#ДЕЛ/О!
12											0	0	0				0	#ДЕЛ/О!
16											0	0	0				0	#ДЕЛ/О!
20											0	0	0				0	#ДЕЛ/О!
24	8										0	0	0				0	#ДЕЛ/О!
28	5										0	0	0				8	0
32	6										0	0	0				5	0
36											0	0	0				6	0
40											0	0	0				0	#ДЕЛ/О!
44											0	0	0				0	#ДЕЛ/О!
48											0	0	0				0	#ДЕЛ/О!
52											0	0	0				0	#ДЕЛ/О!
56											0	0	0				0	#ДЕЛ/О!
60											0	0	0				0	#ДЕЛ/О!
64											0	0	0				0	#ДЕЛ/О!
68											0	0	0				0	#ДЕЛ/О!
72											0	0	0				0	#ДЕЛ/О!
Итого, кол. дер.	19	0	0	0	0	0	0	0	0	0	0	0	0	0	0	0	19	0
Итого, %	100	0	0	0	0	0	0	0	0	0	0	0	0	0	0	0		

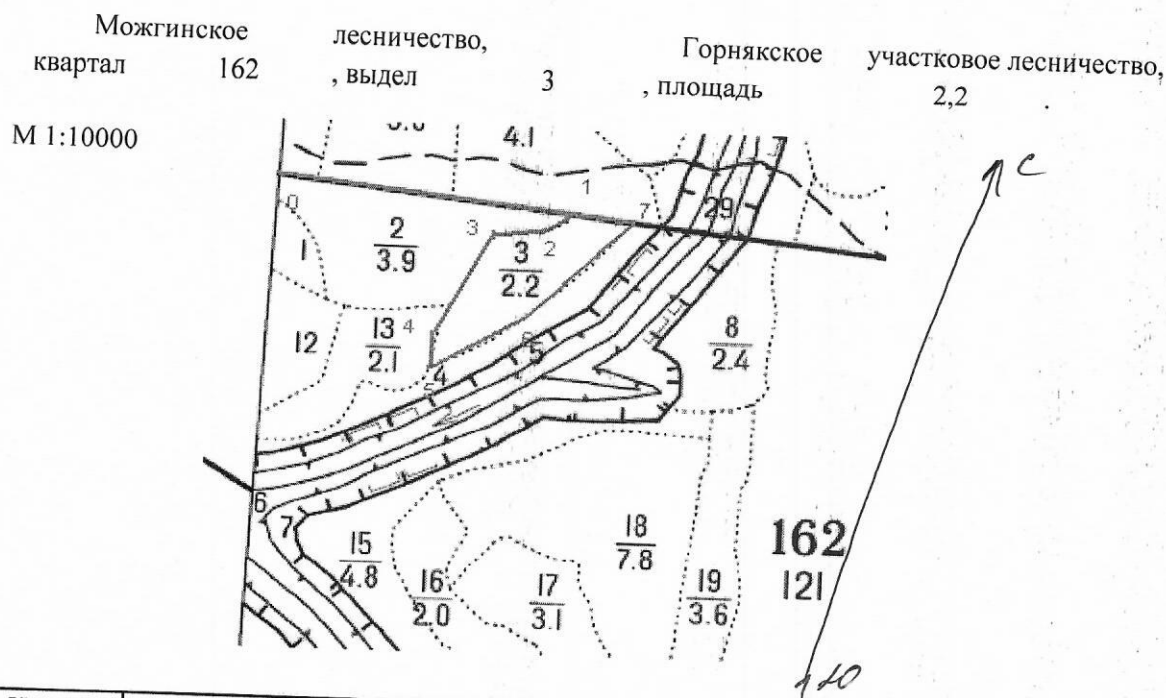
Примечание: НЗ - незаселенное, З - заселенное, О - отработанное вредителями.

Порода: Липа

Ступени толщины, см	Количество деревьев по категориям состояния, шт.																Всего деревьев по ступеням толщины			
	I	II	III	IV		V		VI			ветровал, бурелом			аварийные деревья			шт.	в т.ч. подлежат рубке, %		
				НЗ	З	НЗ	З	НЗ	З	О	НЗ	З	О	НЗ	З	О				
2	3	4	5	6	7	8	9	10	11	12	13	14	15	16	17	18	19			
1																				
8																				
12																				
16																				
20																				
24																				
28	10																			
32	8																			
36																				
40																				
44																				
48																				
52																				
56																				
60																				
64																				
68																				
72																				
Итого, кол. дер.	18	0	0	0	0	0	0	0	0	0	0	0	0	0	0	0	0	0	18	0
Итого, %	100	0	0	0	0	0	0	0	0	0	0	0	0	0	0	0	0	0		

Примечание: НЗ - незаселенное, З - заселенное, О - отработанное вредителями.

Абрис участка



Номера точек	Координаты	Румбы линий	Длина, м
0-1	56° 24.606 052° 25.998	кв. просека	440
1-2	56° 24.573 052° 26.365	ЮЗ: 40	40
2-3	56° 24.565 052° 26.349	ЮЗ: 69	80
3-4	56° 24.563 052° 26.280	ЮЗ: 11	190
4-5	56° 24.479 052° 26.198	ЮВ: 12	50
5-6	56° 24.565 052° 26.349	СВ: 43	170
6-7	56° 24.492 052° 26.305	СВ: 28	220
7-1	56° 24.567 052° 26.434	кв. просека	95

Исполнитель работ по проведению лесопатологических обследований:

Руководитель ГКУ УР "Можгинское лесничество"
Зам. Директора Можгалес - филиал АУУР "Удмуртлес"
Инженер ОЗЛ Можгалес - филиал АУУР "Удмуртлес"

[Signature]
[Signature]
[Signature]

С. А. Иванцов
В. С. Марков
Д. В. Лебедев

Дата составления документа 04.09.2018 Телефон 8(34139) 3-15-43