


УТВЕРЖДАЮ

Начальник отдела охраны, защиты
и воспроизводства лесов
Министерства природных ресурсов и охраны
окружающей среды Удмуртской Республики


В.Г. Митров
« 28 » декабря 2018 год

Акт
лесопатологического обследования № 1417
лесных насаждений Увинского лесничества
Удмуртской Республики

Способ лесопатологического обследования:

1. Визуальный

2. Инструментальный

Место проведения

Участковое лесничество	Урочище (дача)	Квартал (кварталы)	Выдел (выделы)	Площадь, га
Областновское		22	1	2,7

Лесопатологическое обследование проведено на общей площади:

2,7

2. Инструментальное обследование лесного участка.

2.1. Фактическая таксационная характеристика лесного насаждения соответствует (не соответствует) (нужное подчеркнуть) таксационному описанию. Причины несоответствия:

фактический запас насаждения не соответствует таксационному описанию, в связи с давностью проведения

Ведомость лесных участков с выявленными несоответствиями таксационным описаниям приведена в

2.2. Состояние насаждений: **с нарушенной устойчивостью**
с утраченной устойчивостью

+

причины повреждения:

неблагоприятные погодные условия, заселение короедом-типографом, усачом черным еловым (пихтовым) большим

В том числе:

Заселено

Вид вредителя	Порода	Встречаемость (% заселённых деревьев)	Степень заселения лесного насаждения (слабая, средняя, сильная)
короед-типограф	Ель	22%	средняя

Отработано стволовыми вредителями

Вид вредителя	Порода	Встречаемость (% отработанных деревьев)
<i>стволовые вредители</i>	Ель	46%
усач черный еловый (пихтовый)	Пихта	21%

Повреждено огнём

Вид пожара	Порода	Состояние корневых лап		Состояние корневой		Подсушивание луба	
		процент повреждённых огнём корней	процент деревьев с данным повреждением	ожог корневой шейки по окружности (1/4; 2/4; 3/4; более 3/4)	процент деревьев с данным повреждением	по окружности (1/4; 2/4; 3/4; более 3/4)	процент деревьев с данным повреждением

Поражено болезнями

Вид болезни	Порода	Встречаемость (% поражённых деревьев)	Степень поражения лесного насаждения (слабая, средняя, сильная)

Ведомость лесных участков с выявленными несоответствиями таксационным описаниям

Источник данных	Год проведения лесосурействования	Номер квартала	Номер выдела	Площадь выдела, га	Целевое назначение лесов	Категория защитных лесов	Номер лесопатологического выдела	Площадь лесопатологического выдела, га	Таксационная характеристика											Заложено пробных площадей					
									состав	порода	возраст, лет	средняя высота, м	средний диаметр, см	тип леса	ТУМ	полнота	бонитет	запас, км/га	количество, шт.	общая площадь, га					
ТО	1996	22	1	2,7	Эксплуатационные	ОЗУ: Участки лесов вокруг сельских населенных пунктов и садовых товариществ	1	2,7	6Е4П	Ель	45	16	18	КС	С3	0,7	1	200							
Ф	2018	22	1	2,7	Эксплуатационные	ОЗУ: Участки лесов вокруг сельских населенных пунктов и садовых товариществ	1	2,7	5Е2П10с1Б1лп	Ель	67	21	22	КС	С3	0,3	1	120							2,7





Руководитель ГКУ УР "Увинское лесничество" / Орлов Н.И. /

Заместитель руководителя ГКУ УР "Увинское лесничество" / Соколов И.Е. /

Инженер ОЗЛ ГКУ УР "Увинское лесничество" / Шишкина А.Н. /

Лесничий Областного участка лесничества

ГКУ УР "Увинское лесничество" / Митрошин Д.А. /

 / Орлов Н.И. /
 / Соколов И.Е. /
 / Шишкина А.Н. /
 / Митрошин Д.А. /

Ведомость перечета деревьев назначенных в рубку

ВРЕМЕННАЯ ПРОБНАЯ ПЛОЩАДЬ № 1

Субъект Российской Федерации Удмуртская Республика
Лесничество (лесопарк) Увинское
Участковое лесничество Областновское
Урочище (лесная дача) _____
Квартал 22 . Выдел 1 . Площадь 2,7
Номер очага вредных организмов _____
Размер пробной площади 2,7 га.
Таксационная характеристика:
тип леса КС ; состав 5Е2П1Ос1Б1Лп ; возраст 67
бонитет 1 ; полнота 0,3 ;
запас на га 120 ; возобновление 0

Время и причина ослабления лесного насаждения : 2014-2017 короед-типограф, *неблагоприятные погодные условия, урон гусениц шелкопрядов (пядениц) бабочкой.*

Тип очага вредных организмов: эпизодический, хронический (подчеркнуть).

Фаза развития очага вредных организмов: начальная, нарастания численности, собственно вспышка, кризис (подчеркнуть).

Состояние лесного насаждения, намечаемые мероприятия:

СКС насаждения 2,38 Насаждение с ослабленные
Необходимо проведение санитарно - оздоровительных мероприятий : ВСП.

Исполнители работ по проведению лесопатологических обследований:

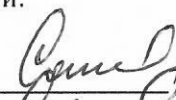

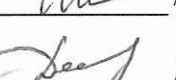
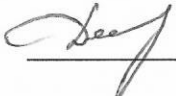
Руководитель ГКУ УР "Увинское лесничество"

Заместитель руководителя ГКУ УР "Увинское лесничество"

Инженер ОЗЛ ГКУ УР "Увинское лесничество"

Лесничий Областновского участкового лесничества

ГКУ УР "Увинское лесничество"

 Орлов Н.И. /
 / Соколов И.Е. /
 / Шишкина А.Н. /
 / Митрошин Д.А. /

Дата составления документа

24.07.2018

Телефон

(34130) 5-16-58

ВЕДОМОСТЬ ПЕРЕЧЕТА ДЕРЕВЬЕВ

Порода: Ель

Ступени толщины, см	Количество деревьев по категориям состояния, шт.																Всего деревьев по ступеням толщины	
	I	II	III	IV		V		VI			ветровал, бурелом			аварийные деревья			шт.	в т.ч. подлежат рубке, %
				НЗ	З	НЗ	З	НЗ	З	О	НЗ	З	О	НЗ	З	О		
1	2	3	4	5	6	7	8	9	10	11	12	13	14	15	16	17	18	19
8	25										0	0	0				25	0
12	23										0	0	0				23	0
16	16									1	0	0	3				20	20
20	29						2			3	0	0	1				35	17
24	20						2			8	0	0	4				34	41
28	9									14	0	0	3				26	65
32	13				3		1			10	0	0	4				31	58
36	8				1		1			8	0	0	2				20	60
40	3				3		2			7	0	0	0				15	80
44	1				2					5	0	0	0				8	88
48					2		1			5	0	0	0				8	100
52					1		1				0	0	0				2	100
56					1					1	0	0	0				2	100
60					1					1	0	0	0				2	100
64											0	0	0				0	#ДЕЛО!
68											0	0	0				0	#ДЕЛО!
72											0	0	0				0	#ДЕЛО!
Итого, кол. дер.	147	0	0	0	14	0	10	0	0	63	0	0	17	0	0	0	251	41
Итого, %	59	0	0	0	6	0	4	0	0	25	0	0	7	0	0	0		

Примечание: НЗ - незаселенное, З - заселенное, О - отработанное вредителями.

ВЕДОМОСТЬ ПЕРЕЧЕТА ДЕРЕВЬЕВ

Порода: Пихта

Ступени толщины, см	Количество деревьев по категориям состояния, шт.																Всего деревьев по ступеням толщины	
	I	II	III	IV		V		VI			ветровал, бурелом			аварийные деревья			шт.	в т.ч. подлежат рубке, %
				НЗ	З	НЗ	З	НЗ	З	О	НЗ	З	О	НЗ	З	О		
1	2	3	4	5	6	7	8	9	10	11	12	13	14	15	16	17	18	19
8											0	0	0				0	#ДЕЛО!
12	3										0	0	0				3	0
16	6										0	0	0				6	0
20	14										0	0	0				14	0
24	18									2	0	0	0				20	10
28	18									3	0	0	0				21	14
32	19									4	0	0	3				26	27
36	8									2	0	0	1				11	27
40	7									1	0	0	1				9	22
44	6									2	0	0	0				8	25
48										1	0	0	0				1	100
52											0	0	0				0	#ДЕЛО!
56											0	0	0				0	#ДЕЛО!
60											0	0	0				0	#ДЕЛО!
64											0	0	0				0	#ДЕЛО!
68											0	0	0				0	#ДЕЛО!
72											0	0	0				0	#ДЕЛО!
Итого, кол. дер.	99	0	0	0	0	0	0	0	0	15	0	0	5	0	0	0	119	17
Итого, %	83	0	0	0	0	0	0	0	0	13	0	0	4	0	0	0		

Примечание: НЗ - незаселенное, З - заселенное, О - отработанное вредителями.

ВЕДОМОСТЬ ПЕРЕЧЕТА ДЕРЕВЬЕВ

Порода: Сосна

Ступени толщины, см	Количество деревьев по категориям состояния, шт.																Всего деревьев по ступеням толщины	
	I	II	III	IV		V		VI			ветровал, бурелом			аварийные деревья			шт.	в т.ч. подлежат рубке, %
				НЗ	З	НЗ	З	НЗ	З	О	НЗ	З	О	НЗ	З	О		
1	2	3	4	5	6	7	8	9	10	11	12	13	14	15	16	17	18	19
8											0	0	0				0	#ДЕЛО!
12											0	0	0				0	#ДЕЛО!
16											0	0	0				0	#ДЕЛО!
20											0	0	0				0	#ДЕЛО!
24											0	0	0				0	#ДЕЛО!
28											0	0	0				0	#ДЕЛО!
32											0	0	0				0	#ДЕЛО!
36											0	0	0				0	#ДЕЛО!
40											0	0	0				0	#ДЕЛО!
44											0	0	0				0	#ДЕЛО!
48											0	0	0				0	#ДЕЛО!
52											0	0	0				0	#ДЕЛО!
56											0	0	0				0	#ДЕЛО!
60											0	0	0				0	#ДЕЛО!
64											0	0	0				0	#ДЕЛО!
68											0	0	0				0	#ДЕЛО!
72											0	0	0				0	#ДЕЛО!
Итого, кол. дер.	0	0	0	0	0	0	0	0	0	0	0	0	0	0	0	0	0	#ДЕЛО!
Итого, %	#####	#####	#####	#####	#####	#####	#####	#####	#####	#####	#####	#####	#####	#####	#####	#####	#####	

Примечание: НЗ - незаселенное, З - заселенное, О - отработанное вредителями.

ВЕДОМОСТЬ ПЕРЕЧЕТА ДЕРЕВЬЕВ

Порода: Береза

Ступени толщины, см	Количество деревьев по категориям состояния, шт.																Всего деревьев по ступеням толщины	
	I	II	III	IV		V		VI			ветровал, бурелом			аварийные деревья			шт.	в т.ч. подлежат рубке, %
				НЗ	З	НЗ	З	НЗ	З	О	НЗ	З	О	НЗ	З	О		
1	2	3	4	5	6	7	8	9	10	11	12	13	14	15	16	17	18	19
8											0	0	0				0	#ДЕЛО!
12	3										0	0	0				3	0
16	5										0	0	0				5	0
20	13										0	0	0				13	0
24	15										0	0	1				16	6
28	9										0	0	1				10	10
32	7										0	0	1				8	13
36	6										0	0	0				6	0
40	6										0	0	0				6	0
44	3										0	0	0				3	0
48	1										0	0	0				1	0
52											0	0	0				0	#ДЕЛО!
56											0	0	0				0	#ДЕЛО!
60											0	0	0				0	#ДЕЛО!
64											0	0	0				0	#ДЕЛО!
68											0	0	0				0	#ДЕЛО!
72											0	0	0				0	#ДЕЛО!
Итого, кол. дер.	68	0	0	0	0	0	0	0	0	0	0	0	3	0	0	0	71	4
Итого, %	96	0	0	0	0	0	0	0	0	0	0	0	4	0	0	0		

Примечание: НЗ - незаселенное, З - заселенное, О - отработанное вредителями.

ВЕДОМОСТЬ ПЕРЕЧЕТА ДЕРЕВЬЕВ

Порода: Осина

Ступени толщины, см	Количество деревьев по категориям состояния, шт.																Всего деревьев по ступеням толщины	
	I	II	III	IV		V		VI			ветровал, бурелом			аварийные деревья			шт.	в т.ч. подлежат рубке, %
				НЗ	З	НЗ	З	НЗ	З	О	НЗ	З	О	НЗ	З	О		
1	2	3	4	5	6	7	8	9	10	11	12	13	14	15	16	17	18	19
8											0	0	0				0	#ДЕЛ/О!
12	3										0	0	0				3	0
16	9										0	0	0				9	0
20	16										0	0	0				16	0
24	24										0	0	1				25	4
28	19										0	0	2				21	10
32	8										0	0	1				9	11
36	3										0	0	1				4	25
40	1										0	0	0				1	0
44											0	0	0				0	#ДЕЛ/О!
48											0	0	0				0	#ДЕЛ/О!
52											0	0	0				0	#ДЕЛ/О!
56											0	0	0				0	#ДЕЛ/О!
60											0	0	0				0	#ДЕЛ/О!
64											0	0	0				0	#ДЕЛ/О!
68											0	0	0				0	#ДЕЛ/О!
72											0	0	0				0	#ДЕЛ/О!
Итого, кол. дер.	83	0	0	0	0	0	0	0	0	0	0	0	5	0	0	0	88	6
Итого, %	94	0	0	0	0	0	0	0	0	0	0	0	6	0	0	0		

Примечание: НЗ - незаселенное, З - заселенное, О - отработанное вредителями.

ВЕДОМОСТЬ ПЕРЕЧЕТА ДЕРЕВЬЕВ

Порода: Липа

Ступени толщины, см	Количество деревьев по категориям состояния, шт.																Всего деревьев по ступеням толщины	
	I	II	III	IV		V		VI			ветровал, бурелом			аварийные деревья			шт.	в т.ч. подлежат рубке, %
				НЗ	З	НЗ	З	НЗ	З	О	НЗ	З	О	НЗ	З	О		
1	2	3	4	5	6	7	8	9	10	11	12	13	14	15	16	17	18	19
8	6										0	0	0				6	0
12	16										0	0	0				16	0
16	12										0	0	0				12	0
20	36										0	0	0				36	0
24	39										0	0	0				39	0
28	21										0	0	0				21	0
32	6										0	0	0				6	0
36	1										0	0	0				1	0
40	2										0	0	0				2	0
44											0	0	0				0	#ДЕЛ/О!
48											0	0	0				0	#ДЕЛ/О!
52											0	0	0				0	#ДЕЛ/О!
56											0	0	0				0	#ДЕЛ/О!
60											0	0	0				0	#ДЕЛ/О!
64											0	0	0				0	#ДЕЛ/О!
68											0	0	0				0	#ДЕЛ/О!
72											0	0	0				0	#ДЕЛ/О!
Итого, кол. дер.	139	0	0	0	0	0	0	0	0	0	0	0	0	0	0	0	139	0
Итого, %	100	0	0	0	0	0	0	0	0	0	0	0	0	0	0	0		

Примечание: НЗ - незаселенное, З - заселенное, О - отработанное вредителями.

Исполнитель работ по проведению лесопатологических обследований:

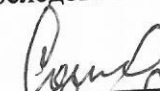
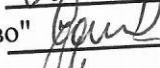
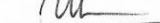
Руководитель ГКУ УР "Увинское лесничество"

Заместитель руководителя ГКУ УР "Увинское лесничество"

Инженер ОЗЛ ГКУ УР "Увинское лесничество"

Лесничий Областного участкового лесничества
ГКУ УР "Увинское лесничество"

Дата составления документа






Орлов Н.И.

Соколов И.Е.

Шишкина А.Н.

Митрошин Д.А.


24.07.2018

Телефон

(34130) 5-16-58