



# 1. Визуальное лесопатологическое обследование.

Наземное

Дистанционное

1.1. На площади 58,3 га фактическая таксационная характеристика лесного насаждения соответствует (не соответствует) таксационному описанию (нужное подчеркнуть). Причины несоответствия: давность лесоустройства

Список участков с выявленными несоответствиями приведён в приложении 1 к настоящему Акту.

1.2. Лесные насаждения с нарушенной и утраченной устойчивостью выявлены на площади 11,7 га:

Участковое лесничество	Урочище (дача)	Площадь, га		Причина ослабления (гибели)
		с нарушенной устойчивостью	с утраченной устойчивостью	
Без деления		11,7		Климатические условия
Итого		11,7		

Состояние обследованных лесных насаждений приведено в приложениях 1.1-1.4 к Акту в зависимости от метода проведения ЛПО.

1.3. В обследованных лесных участках прогнозируется:

Прогноз	Площадь, га
Ослабление лесных насаждений	11,7
Усыхание лесных насаждений различной степени	
Развитие очагов вредных организмов	

1.4. Обнаружено загрязнение лесного участка отходами и выбросами:

промышленными

бытовыми

Вид загрязнения	Размеры загрязнения			Объём, кубм	Площадь загрязнения, га
	длина, м	ширина, м	высота, м		

## ЗАКЛЮЧЕНИЕ

Оценка текущего санитарного и лесопатологического состояния лесных насаждений:

насаждение требует проведения санитарно - оздоровительных мероприятий


Руководитель ГКУ УР "Красногорское лесничество"


Заместитель руководителя ГКУ УР "Красногорское лесничество" на территории Юкаменского лесничества

Инженер ОЗЛ ГКУ УР "Красногорское лесничество" на территории Юкаменского лесничества

Мастер леса Юкаменского лесничества

ГКУ УР "Красногорское лесничество"

 Крысова Л.А.

 Сунцов А.Ю.

 Шкляев А.В.

 Шутов Л.Н.



**Результаты проведения лесопатологических обследований лесных насаждений за июнь 2018 года**

Субъект Российской Федерации  
Участковое лесничество

Удмуртская Республика  
Без деления

Лесничество (лесопарк)  
Урочище (лесная дача)

Юкаменское

1	2	3	4	5	6	7	8	Таксационная характеристика лесного насаждения										17	Распределение деревьев по категориям состояния, % от запаса										27	29	30	31	32	33								
								состав	порода	возраст	средняя высота, м	средний диаметр, см	тип леса	полнота	бонитет	запас, куб. м/га	число деревьев на пробе, шт.		без признаков ослабления	ослабленные	сильно ослабленные	усыхающие	свежий сухойстой	старый сухойстой	свежий ветровал	старый ветровал	Свежий бурелом	Старый бурелом							Признаки повреждения деревьев	Доля поврежденных деревьев, %	Причина ослабления, повреждения	Полжест рубке, %	вид	Рекомендуемые мероприятия		
11.6	13	70	Защитные	зеленые зоны. Озу: участки лесов вокруг сельских населенных пунктов и садовых товариществ	13	70	8	9	10	11	12	13	14	15	16	236	33%	29%	25%	0%	0%	12%	0%	0%	0%	0%	0%	0%	0%	612, 614	12%	343	12%									
								Е								65	34%	26%	35%	0%	0%	5%	0%	0%	0%	0%	0%	0%	832, 801	5%	362	5%										
								II								4	####	####	####	####	####	####	####	####	####	####	####	####														
								С	110	23	26	КС	0.5	3	240	23	21%	55%	24%	0%	0%	0%	0%	0%	0%	0%	0%															
								Б								9	0%	92%	8%	0%	0%	0%	0%	0%	0%	0%	0%															
								Ос								0	####	####	####	####	####	####	####	####	####	####	####															
								Лп								337	32%	32%	27%	0%	0%	10%	0%	0%	0%	0%	0%															
Итого																																										

Примечание – Показатели, не соответствующие таксационному описанию отмечаются «\*»

Исполнители работ по проведению лесопатологических обследований:

Руководитель ГКУ УР "Красногорское лесничество"

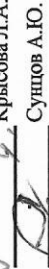
Заместитель руководителя ГКУ УР "Красногорское лесничество" на территории Юкаменского лесничества

Инженер ОЗЛ ГКУ УР "Красногорское лесничество" на территории Юкаменского лесничества


Мастер леса Юкаменского лесничества

ГКУ УР "Красногорское лесничество"

 Крысова Л.А.

 Суннов А.Ю.

 Шкляев А.В.

 Шугов Л.Н.

Дата составления документа

14.05.2018

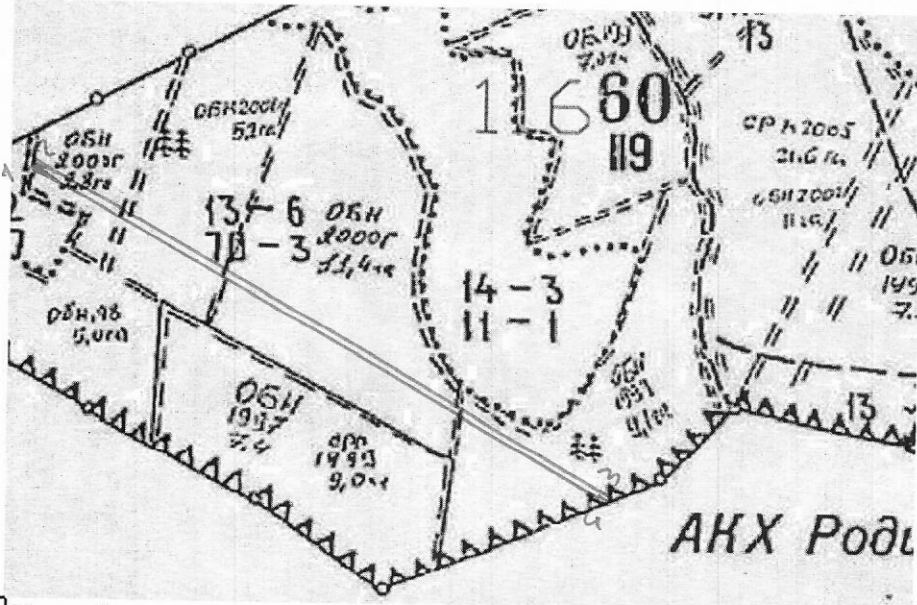
Телефон

(34161) 2-12-93

Абрис участка

Юкаменское лесничество, Без деления участковое лесничество,  
квартал 116, выдел 13, площадь 70

М 1:10000



№ выдела	Ленты (круговые площадки) пересчета				
	№ ленты (площадки)	длина, м	ширина, м	радиус, м	площадь, га
13		800	10		0,8

Номера точек	Координаты	Румбы линий	Длина, м
1-2	57° 82' 16" 20 52° 25' 12" 76		10
2-3	57° 82' 16" 68 52° 25' 12" 34		800
3-4	57° 81' 71" 88 52° 26' 33" 49		10
4-1	57° 86' 71" 90 52° 26' 33" 51		800


Исполнитель работ по проведению лесопатологических обследований:

Руководитель ГКУ УР "Красногорское лесничество"

Заместитель руководителя ГКУ УР "Красногорское лесничество" на территории Юкаменского лесничества

Инженер ОЗЛ ГКУ УР "Красногорское лесничество" на территории Юкаменского лесничества

Мастер леса Юкаменского лесничества ГКУ УР "Красногорское лесничество"



Крысова Л.А.



Сунцов А.Ю.



Шкляев А.В.



Шутов Л.Н.

Дата составления документа

14.05.2018

Телефон

(34161) 2-12-93