

УТВЕРЖДАЮ

Начальник отдела охраны, защиты
и воспроизводства лесов
Министерства природных ресурсов и охраны
окружающей среды Удмуртской Республики

В.Г. Митров
« 28 » декабря 2018 год

Акт
лесопатологического обследования № 1457

лесных насаждений Шарканского лесничества

Удмуртской Республики

Способ лесопатологического обследования:

1. Визуальный
2. Инструментальный

Место проведения

Участковое лесничество	Урочище (дача)	Квартал (кварталы)	Выдел (выделы)	Площадь, га
без деления	нет	7	12	26

Лесопатологическое обследование проведено на общей площади:

4,5


2. Инструментальное обследование лесного участка.

2.1. Фактическая таксационная характеристика лесного насаждения соответствует (не соответствует) (нужное подчеркнуть) таксационному описанию. Причины несоответствия:

давность лесоустройства

Ведомость лесных участков с выявленными несоответствиями таксационным описаниям приведена в

2.2. Состояние насаждений: с нарушенной устойчивостью
с утраченной устойчивостью



причины повреждения:

заселение короедом-типографом, усачом черным еловым (пихтовым) большим

В том числе:

Заселено

Вид вредителя	Порода	Встречаемость (% заселённых деревьев)	Степень заселения лесного насаждения (слабая, средняя, сильная)
Короед-типограф	Ель	13%	слабая
Усач черный еловый (пихтовый) большой	Ель	10%	слабая
Усач черный еловый (пихтовый) большой	Пихта	5%	

Отработано стволовыми вредителями

Вид вредителя	Порода	Встречаемость (% отработанных деревьев)
<i>стволовые вредители</i>	Ель	54%
Усач черный еловый (пихтовый) большой	Пихта	8%

Повреждено огнём

Вид пожара	Порода	Состояние корневых лап		Состояние корневой шейки		Подсушивание луба	
		процент повреждённых огнём корней	процент деревьев с данным повреждением	ожог корневой шейки по окружности (1/4; 2/4; 3/4; более 3/4)	процент деревьев с данным повреждением	по окружности (1/4; 2/4; 3/4; более 3/4)	процент деревьев с данным повреждением

Поражено болезнями

Вид болезни	Порода	Встречаемость (% поражённых деревьев)	Степень поражения лесного насаждения (слабая, средняя, сильная)

2.3. Выборке подлежит 100% деревьев,
 в том числе:
 ослабленных 12% (причины назначения) п.40 приказа МПР России от 12.09.2016 № 470
 сильно ослабленных 8% (причины назначения) п.40 приказа МПР России от 12.09.2016 № 470
 усыхающих 3% (причины назначения) п.31 приказа МПР России от 12.09.2016 № 470

свежего сухостоя 9%
 в том числе: свежего ветровала 0%
 свежего бурелома 0%

старого сухостоя 43%
 в том числе: старого ветровала 0%
 старого бурелома 0%

аварийных 0%

2.4. Полнота лесного насаждения после уборки деревьев, подлежащих рубке, составит 0,5 *0,5*
 Критическая полнота для данной категории лесных насаждений составляет

ЗАКЛЮЧЕНИЕ

С целью предотвращения негативных процессов или снижения ущерба от их воздействия назначено:

Участковое лесничество	Урочище (дача)	Квартал	Выдел	Площадь, выдела, га	Вид мероприятия	Площадь, мероприятия, га	Порода	Запас на выдел, кбм	Крайние сроки проведения
без деления	нет	7	12	26	ССР	4,5	Е	820	2019
							П	186	
							С	0	
							Б	0	
							Ос	0	
							Лп	43	
Итого								1049	

Ведомость перечета деревьев назначенных в рубку и абрис лесного участка прилагаются (приложение 2 и 3 к Акту)

Меры по обеспечению возобновления: искусственное лесовосстановление





Сведения для расчета степени повреждения:

год образования старого сухостоя 2016 ;
 основная причина повреждения древесины стволовые вредители

Дата проведения обследований 10.07.2018

Исполнители работ по проведению лесопатологического обследования:

Руководитель ГКУ УР "Воткинское лесничество"
 Заместитель руководителя ГКУ УР "Воткинское лесничество"
 на территории Шарканского лесничества
 Инженер по л/в ГКУ УР "Воткинское лесничество"
 на территории Шарканского лесничества
 Мастер леса ГКУ УР "Воткинское лесничество"
 на территории Шарканского лесничества

 Трушков Н.В.
 Петров Е.Н.
 Трефилова Н.И.
 Трефилов А.С.

Ведомость перечета деревьев назначенных в рубку

ВРЕМЕННАЯ ПРОБНАЯ ПЛОЩАДЬ № 1

Субъект Российской Федерации Удмуртская Республика

Лесничество (лесопарк) Шарканское

Участковое лесничество без деления

Урочище (лесная дача) нет

Квартал 7 . Выдел 12 . Площадь 4,5

Номер очага вредных организмов _____

Размер пробной площади 4,5 га.

Таксационная характеристика:

тип леса ШТ ; состав БЕЗП1Лп ; возраст 90

бонитет 2 ; полнота 0,3 ;

запас на га 132 ; возобновление 0

Время и причина ослабления лесного насаждения :

заселение короедом-типографом весна-лето 2016, очаги гирлян восточной (пятновки) былинки.

Тип очага вредных организмов: эпизодический, хронический (подчеркнуть).

Фаза развития очага вредных организмов: начальная, нарастания численности, собственно вспышка, кризис (подчеркнуть).

Состояние лесного насаждения, намечаемые мероприятия:

СКС насаждения 3,45 Насаждение с нарушенной устойчивостью

Необходимо проведение санитарно - оздоровительных мероприятий : ССР.

Исполнители работ по проведению лесопатологических обследований:

Руководитель ГКУ УР "Воткинское лесничество"

Заместитель руководителя ГКУ УР "Воткинское лесничество"





на территории Шарканского лесничества

Инженер по л/в ГКУ УР "Воткинское лесничество"

на территории Шарканского лесничества

Мастер леса ГКУ УР "Воткинское лесничество"

на территории Шарканского лесничества

 Трушков Н.В.
 Петров Е.Н.
 Трефилова Н.И.
 Трефилов А.С.

Дата составления документа 13.09.2018 Телефон (34136) 3-33-67

ВЕДОМОСТЬ ПЕРЕЧЕТА ДЕРЕВЬЕВ

Порода: Ель

Ступени толщины, см	Количество деревьев по категориям состояния, шт.																Всего деревьев по ступеням толщины	
	I	II	III	IV		V		VI			ветровал, бурелом			аварийные деревья			шт.	в т.ч. подлежат рубке, %
				НЗ	З	НЗ	З	НЗ	З	О	НЗ	З	О	НЗ	З	О		
1	2	3	4	5	6	7	8	9	10	11	12	13	14	15	16	17	18	19
8											0	0	0				0	#ДЕЛ/О!
12	20	11	5								0	0	0				36	0
16	18	11	7		4		12			64	0	0	0				116	69
20	30	18	12		9		27			142	0	0	0				238	75
24	18	11	7		6		19			102	0	0	0				163	78
28	20	12	9		5		16			85	0	0	0				147	72
32	21	13	8		6		17			91	0	0	0				156	73
36	8	4	3		2		5			28	0	0	0				50	70
40	24	14	10		3		11			57	0	0	0				119	60
44	17	10	6		2		7			36	0	0	0				78	58
48											0	0	0				0	#ДЕЛ/О!
52											0	0	0				0	#ДЕЛ/О!
56											0	0	0				0	#ДЕЛ/О!
60											0	0	0				0	#ДЕЛ/О!
64											0	0	0				0	#ДЕЛ/О!
68											0	0	0				0	#ДЕЛ/О!
72											0	0	0				0	#ДЕЛ/О!
Итого, кол. дер.	176	104	67	0	37	0	114	0	0	605	0	0	0	0	0	0	1103	69
Итого, %	16	9	6	0	3	0	10	0	0	55	0	0	0	0	0	0		

Примечание: НЗ - незаселенное, З - заселенное, О - отработанное вредителями.

ВЕДОМОСТЬ ПЕРЕЧЕТА ДЕРЕВЬЕВ

Порода: Пихта

Ступени толщины, см	Количество деревьев по категориям состояния, шт.																Всего деревьев по ступеням толщины	
	I	II	III	IV		V		VI			ветровал, бурелом			аварийные деревья			шт.	в т.ч. подлежат рубке, %
				НЗ	З	НЗ	З	НЗ	З	О	НЗ	З	О	НЗ	З	О		
1	2	3	4	5	6	7	8	9	10	11	12	13	14	15	16	17	18	19
8											0	0	0				0	#ДЕЛ/О!
12	24										0	0	0				24	0
16	42	25	17				1			9	0	0	0				94	11
20	43	26	14				3			2	0	0	0				88	6
24	39	25	16				2			5	0	0	0				87	8
28	27	17	8				4			8	0	0	0				64	19
32	12	7	5				2			2	0	0	0				28	14
36	5	3	2				3			1	0	0	0				14	29
40	9	5	4							3	0	0	0				21	14
44	2	1	1								0	0	0				4	0
48											0	0	0				0	#ДЕЛ/О!
52											0	0	0				0	#ДЕЛ/О!
56											0	0	0				0	#ДЕЛ/О!
60											0	0	0				0	#ДЕЛ/О!
64											0	0	0				0	#ДЕЛ/О!
68											0	0	0				0	#ДЕЛ/О!
72											0	0	0				0	#ДЕЛ/О!
Итого, кол. дер.	203	109	67	0	0	0	15	0	0	30	0	0	0	0	0	0	424	11
Итого, %	48	26	16	0	0	0	4	0	0	7	0	0	0	0	0	0		

Примечание: НЗ - незаселенное, З - заселенное, О - отработанное вредителями.

ВЕДОМОСТЬ ПЕРЕЧЕТА ДЕРЕВЬЕВ

Порода: Сосна

Ступени толщины, см	Количество деревьев по категориям состояния, шт.																Всего деревьев по ступеням толщины	
	I	II	III	IV		V		VI			ветровал, бурелом			аварийные деревья			шт.	в т.ч. подлежат рубке, %
				НЗ	З	НЗ	З	НЗ	З	О	НЗ	З	О	НЗ	З	О		
1	2	3	4	5	6	7	8	9	10	11	12	13	14	15	16	17	18	19
8											0	0	0				0	#ДЕЛО!
12											0	0	0				0	#ДЕЛО!
16											0	0	0				0	#ДЕЛО!
20											0	0	0				0	#ДЕЛО!
24											0	0	0				0	#ДЕЛО!
28											0	0	0				0	#ДЕЛО!
32											0	0	0				0	#ДЕЛО!
36											0	0	0				0	#ДЕЛО!
40											0	0	0				0	#ДЕЛО!
44											0	0	0				0	#ДЕЛО!
48											0	0	0				0	#ДЕЛО!
52											0	0	0				0	#ДЕЛО!
56											0	0	0				0	#ДЕЛО!
60											0	0	0				0	#ДЕЛО!
64											0	0	0				0	#ДЕЛО!
68											0	0	0				0	#ДЕЛО!
72											0	0	0				0	#ДЕЛО!
Итого, кол. дер.	0	0	0	0	0	0	0	0	0	0	0	0	0	0	0	0	0	#ДЕЛО!
Итого, %	#####	#####	#####	#####	#####	#####	#####	#####	#####	#####	#####	#####	#####	#####	#####	#####	#####	

Примечание: НЗ - незаселенное, З - заселенное, О - отработанное вредителями.

ВЕДОМОСТЬ ПЕРЕЧЕТА ДЕРЕВЬЕВ

Порода: Береза

Ступени толщины, см	Количество деревьев по категориям состояния, шт.																Всего деревьев по ступеням толщины	
	I	II	III	IV		V		VI			ветровал, бурелом			аварийные деревья			шт.	в т.ч. подлежат рубке, %
				НЗ	З	НЗ	З	НЗ	З	О	НЗ	З	О	НЗ	З	О		
1	2	3	4	5	6	7	8	9	10	11	12	13	14	15	16	17	18	19
8											0	0	0				0	#ДЕЛО!
12											0	0	0				0	#ДЕЛО!
16											0	0	0				0	#ДЕЛО!
20											0	0	0				0	#ДЕЛО!
24											0	0	0				0	#ДЕЛО!
28											0	0	0				0	#ДЕЛО!
32											0	0	0				0	#ДЕЛО!
36											0	0	0				0	#ДЕЛО!
40											0	0	0				0	#ДЕЛО!
44											0	0	0				0	#ДЕЛО!
48											0	0	0				0	#ДЕЛО!
52											0	0	0				0	#ДЕЛО!
56											0	0	0				0	#ДЕЛО!
60											0	0	0				0	#ДЕЛО!
64											0	0	0				0	#ДЕЛО!
68											0	0	0				0	#ДЕЛО!
72											0	0	0				0	#ДЕЛО!
Итого, кол. дер.	0	0	0	0	0	0	0	0	0	0	0	0	0	0	0	0	0	#ДЕЛО!
Итого, %	#####	#####	#####	#####	#####	#####	#####	#####	#####	#####	#####	#####	#####	#####	#####	#####	#####	

Примечание: НЗ - незаселенное, З - заселенное, О - отработанное вредителями.

ВЕДОМОСТЬ ПЕРЕЧЕТА ДЕРЕВЬЕВ

Порода: Осина

Ступени толщины, см	Количество деревьев по категориям состояния, шт.																Всего деревьев по ступеням толщины		
	I	II	III	IV		V		VI			ветровал, бурелом			аварийные деревья			шт.	в т.ч. подлежат рубке, %	
				НЗ	З	НЗ	З	НЗ	З	О	НЗ	З	О	НЗ	З	О			
1	2	3	4	5	6	7	8	9	10	11	12	13	14	15	16	17	18	19	
8											0	0	0				0	#ДЕЛ/О!	
12											0	0	0				0	#ДЕЛ/О!	
16											0	0	0				0	#ДЕЛ/О!	
20											0	0	0				0	#ДЕЛ/О!	
24											0	0	0				0	#ДЕЛ/О!	
28											0	0	0				0	#ДЕЛ/О!	
32											0	0	0				0	#ДЕЛ/О!	
36											0	0	0				0	#ДЕЛ/О!	
40											0	0	0				0	#ДЕЛ/О!	
44											0	0	0				0	#ДЕЛ/О!	
48											0	0	0				0	#ДЕЛ/О!	
52											0	0	0				0	#ДЕЛ/О!	
56											0	0	0				0	#ДЕЛ/О!	
60											0	0	0				0	#ДЕЛ/О!	
64											0	0	0				0	#ДЕЛ/О!	
68											0	0	0				0	#ДЕЛ/О!	
72											0	0	0				0	#ДЕЛ/О!	
Итого, кол. дер.	0	0	0	0	0	0	0	0	0	0	0	0	0	0	0	0	0	#ДЕЛ/О!	
Итого, %	#####	#####	#####	#####	#####	#####	#####	#####	#####	#####	#####	#####	#####	#####	#####	#####	#####		

Примечание: НЗ - незаселенное, З - заселенное, О - отработанное вредителями.

ВЕДОМОСТЬ ПЕРЕЧЕТА ДЕРЕВЬЕВ

Порода: Липа

Ступени толщины, см	Количество деревьев по категориям состояния, шт.																Всего деревьев по ступеням толщины	
	I	II	III	IV		V		VI			ветровал, бурелом			аварийные деревья			шт.	в т.ч. подлежат рубке, %
				НЗ	З	НЗ	З	НЗ	З	О	НЗ	З	О	НЗ	З	О		
1	2	3	4	5	6	7	8	9	10	11	12	13	14	15	16	17	18	19
8											0	0	0				0	#ДЕЛ/О!
12	31										0	0	0				31	0
16	15										0	0	0				15	0
20	32										0	0	0				32	0
24	16										0	0	0				16	0
28	10										0	0	0				10	0
32	11										0	0	0				11	0
36	1										0	0	0				1	0
40	3										0	0	0				3	0
44											0	0	0				0	#ДЕЛ/О!
48											0	0	0				0	#ДЕЛ/О!
52											0	0	0				0	#ДЕЛ/О!
56											0	0	0				0	#ДЕЛ/О!
60											0	0	0				0	#ДЕЛ/О!
64											0	0	0				0	#ДЕЛ/О!
68											0	0	0				0	#ДЕЛ/О!
72											0	0	0				0	#ДЕЛ/О!
Итого, кол. дер.	119	0	0	0	0	0	0	0	0	0	0	0	0	0	0	0	119	0
Итого, %	100	0	0	0	0	0	0	0	0	0	0	0	0	0	0	0		

Примечание: НЗ - незаселенное, З - заселенное, О - отработанное вредителями.

Порода: ВСЕГО

Ступени толщины, см	Количество деревьев по категориям состояния, шт.																Всего деревьев по ступеням толщины	
	I	II	III	IV		V		VI			ветровал, бурелом			аварийные деревья			шт.	в т.ч. подлежат рубке, %
				НЗ	З	НЗ	З	НЗ	З	О	НЗ	З	О	НЗ	З	О		
1	2	3	4	5	6	7	8	9	10	11	12	13	14	15	16	17	18	19
8	0	0	0	0	0	0	0	0	0	0	0	0	0	0	0	0	0	#ДЕЛ/0!
12	75	11	5	0	0	0	0	0	0	0	0	0	0	0	0	0	91	0
16	75	36	24	0	4	0	13	0	0	73	0	0	0	0	0	0	225	40
20	105	44	26	0	9	0	30	0	0	144	0	0	0	0	0	0	358	51
24	73	36	23	0	6	0	21	0	0	107	0	0	0	0	0	0	266	50
28	57	29	17	0	5	0	20	0	0	93	0	0	0	0	0	0	221	53
32	44	20	13	0	6	0	19	0	0	93	0	0	0	0	0	0	195	61
36	14	7	5	0	2	0	8	0	0	29	0	0	0	0	0	0	65	60
40	36	19	14	0	3	0	11	0	0	60	0	0	0	0	0	0	143	52
44	19	11	7	0	2	0	7	0	0	36	0	0	0	0	0	0	82	55
48	0	0	0	0	0	0	0	0	0	0	0	0	0	0	0	0	0	#ДЕЛ/0!
52	0	0	0	0	0	0	0	0	0	0	0	0	0	0	0	0	0	#ДЕЛ/0!
56	0	0	0	0	0	0	0	0	0	0	0	0	0	0	0	0	0	#ДЕЛ/0!
60	0	0	0	0	0	0	0	0	0	0	0	0	0	0	0	0	0	#ДЕЛ/0!
64	0	0	0	0	0	0	0	0	0	0	0	0	0	0	0	0	0	#ДЕЛ/0!
68	0	0	0	0	0	0	0	0	0	0	0	0	0	0	0	0	0	#ДЕЛ/0!
72	0	0	0	0	0	0	0	0	0	0	0	0	0	0	0	0	0	#ДЕЛ/0!
Итого, кол. дер.	498	213	134	0	37	0	129	0	0	635	0	0	0	0	0	0	1646	49
Итого, %	30	13	8	0	2	0	8	0	0	39	0	0	0	0	0	0		

Примечание: НЗ - незаселенное, З - заселенное, О - отработанные вредителями.

без 4 кат Б и Ос

Порода: ВСЕГО

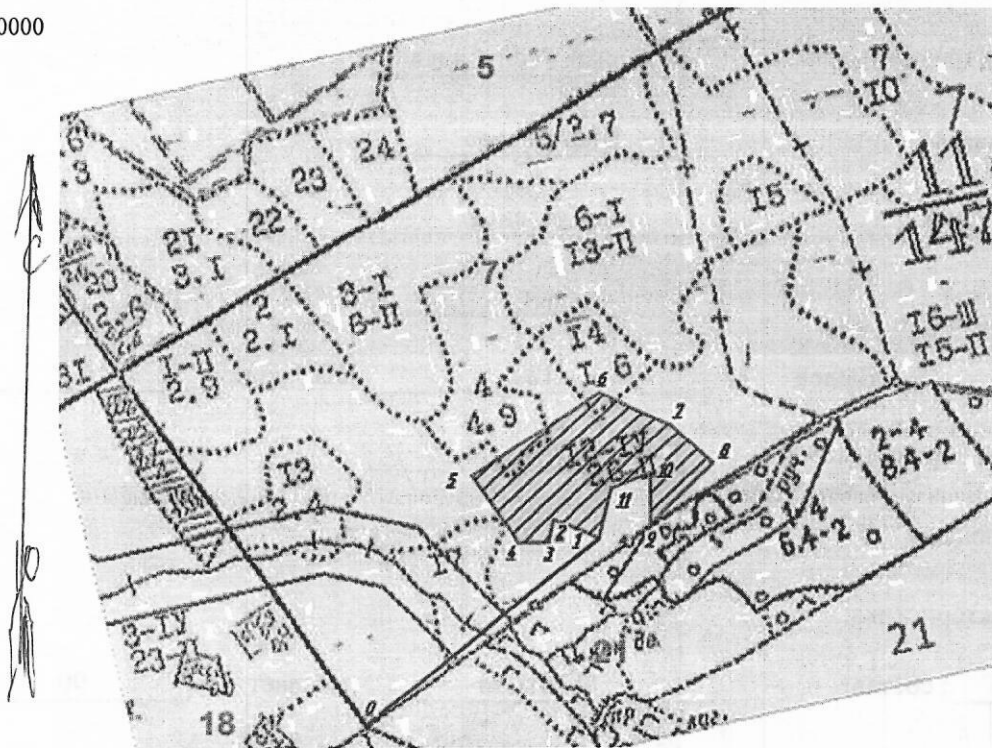
Ступени толщины, см	Количество деревьев по категориям состояния, шт.																Всего деревьев по ступеням толщины	
	I	II	III	IV		V		VI			ветровал, бурелом			аварийные деревья			шт.	в т.ч. подлежат рубке, %
				НЗ	З	НЗ	З	НЗ	З	О	НЗ	З	О	НЗ	З	О		
1	2	3	4	5	6	7	8	9	10	11	12	13	14	15	16	17	18	19
8	0	0	0	0	0	0	0	0	0	0	0	0	0	0	0	0	0	#ДЕЛ/0!
12	75	11	5	0	0	0	0	0	0	0	0	0	0	0	0	0	91	0
16	75	36	24	0	4	0	13	0	0	73	0	0	0	0	0	0	225	40
20	105	44	26	0	9	0	30	0	0	144	0	0	0	0	0	0	358	51
24	73	36	23	0	6	0	21	0	0	107	0	0	0	0	0	0	266	50
28	57	29	17	0	5	0	20	0	0	93	0	0	0	0	0	0	221	53
32	44	20	13	0	6	0	19	0	0	93	0	0	0	0	0	0	195	61
36	14	7	5	0	2	0	8	0	0	29	0	0	0	0	0	0	65	60
40	36	19	14	0	3	0	11	0	0	60	0	0	0	0	0	0	143	52
44	19	11	7	0	2	0	7	0	0	36	0	0	0	0	0	0	82	55
48	0	0	0	0	0	0	0	0	0	0	0	0	0	0	0	0	0	#ДЕЛ/0!
52	0	0	0	0	0	0	0	0	0	0	0	0	0	0	0	0	0	#ДЕЛ/0!
56	0	0	0	0	0	0	0	0	0	0	0	0	0	0	0	0	0	#ДЕЛ/0!
60	0	0	0	0	0	0	0	0	0	0	0	0	0	0	0	0	0	#ДЕЛ/0!
64	0	0	0	0	0	0	0	0	0	0	0	0	0	0	0	0	0	#ДЕЛ/0!
68	0	0	0	0	0	0	0	0	0	0	0	0	0	0	0	0	0	#ДЕЛ/0!
72	0	0	0	0	0	0	0	0	0	0	0	0	0	0	0	0	0	#ДЕЛ/0!
Итого, кол. дер.	498	213	134	0	37	0	129	0	0	635	0	0	0	0	0	0	1646	49
Итого, %	30	13	8	0	2	0	8	0	0	39	0	0	0	0	0	0		

Примечание: НЗ - незаселенное, З - заселенное, О - отработанные вредителями.

Абрис участка

Шарканское лесничество, без деления участковое лесничество,
квартал 7, выдел 12, площадь 4,5



М 1:10000

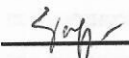



Номера точек	Координаты	Румбы линий	Длина, м
0-1	57°29'56,35" 54°01'14,65"	СВ 50°	448
1-2	57°30'02,59" 54°01'37,91"	СЗ 68°	73
2-3	57°30'03,93" 54°01'34,32"	ЮЗ 12°	34
3-4	57°30'02,95" 54°01'33,46"	ЮЗ 90°	45
4-5	57°30'03,28" 54°01'30,82"	СЗ 34°	123
5-6	57°30'07,00" 54°01'28,22"	СВ 55°	230
6-7	57°30'09,74" 54°01'41,09"	ЮВ 64°	118
7-8	57°30'07,34" 54°01'46,61"	ЮВ 46°	87
8-9	57°30'05,00" 54°01'49,48"	ЮЗ 44°	131
9-10	57°30'02,67" 54°01'42,93"	СЗ 1°	79
10-11	57°30'05,17" 54°01'43,91"	ЮЗ 67°	63
11-1	57°30'04,80" 54°01'40,19"	ЮЗ 12°	62

Исполнитель работ по проведению лесопатологических обследований:

Руководитель ГКУ УР "Воткинское лесничество"
Заместитель руководителя ГКУ УР "Воткинское лесничество"
на территории Шарканского лесничества
Инженер по л/в ГКУ УР "Воткинское лесничество"
на территории Шарканского лесничества
Мастер леса ГКУ УР "Воткинское лесничество"
на территории Шарканского лесничества


Трушков Н.В.

Петров Е.Н.


Трефилова Н.И.

Трефилов А.С.

Дата составления документа

13.09.2018

Телефон

(34136) 3-33-67