



ПРИКАЗ

«24» сентября 2018 года

№ 1283

г. Ижевск

**О внесении изменений в лесохозяйственные регламенты
лесничеств Удмуртской Республики, утвержденные приказом
Министерства природных ресурсов и охраны окружающей среды
Удмуртской Республики от 28.04.2018 № 557 «Об утверждении
лесохозяйственных регламентов лесничеств Удмуртской Республики»**

В соответствии с частью 4 пункта 16 Порядка разработки лесохозяйственных регламентов и порядка внесения в них изменений, утвержденного приказом Минприроды России от 27.02.2017 № 72 «Об утверждении состава лесохозяйственных регламентов, порядка их разработки, сроков их действия и порядка внесения в них изменений» на основании протеста Удмуртской природоохранной межрайонной прокуратуры от 01.06.2018 № 26-2018 в целях приведения лесохозяйственных регламентов лесничеств Удмуртской Республики в соответствие с действующими нормативными правовыми актами,

п р и к а з ы в а ю:

1. Утвердить Обоснование внесения изменений в лесохозяйственные регламенты Алнашского, Балезинского, Вавожского, Воткинского, Глазовского, Граховского, Дебесского, Завьяловского, Игринского, Камбарского, Каракулинского, Кезского, Кизнерского, Киясовского, Красногорского, Можгинского, Сарапульского, Селтинского, Сюмсинского, Увинского,

Шарканского, Юкаменского, Яганского, Якшур-Бодьинского, Ярского лесничеств Удмуртской Республики, утвержденные приказом Министерства природных ресурсов и охраны окружающей среды Удмуртской Республики от 28.04.2018 № 557 «Об утверждении лесохозяйственных регламентов лесничеств Удмуртской Республики».

2. Внести изменения в лесохозяйственные регламенты лесничеств Удмуртской Республики, утвержденные приказом Министерства природных ресурсов и охраны окружающей среды Удмуртской Республики от 28.04.2018 № 557 «Об утверждении лесохозяйственных регламентов лесничеств Удмуртской Республики», согласно приложению 1.


3. Отделу использования лесов, государственного лесного реестра и арендных отношений:

направить настоящий приказ в Управление Министерства юстиции Российской Федерации по Удмуртской Республике для включения его в федеральный регистр нормативных правовых актов;

обеспечить опубликование настоящего приказа в установленном порядке на официальном сайте Министерства природных ресурсов и окружающей среды Удмуртской Республики - mpr@minpriroda-udm.ru.

4. Контроль за исполнением настоящего приказа оставляю за собой.

Министр



Д.Н. Удалов

Утверждено
приказом Министерства природных
ресурсов и охраны окружающей
среды Удмуртской Республики
от 24.09. 2018 года № 1283

Обоснование внесения изменений

в лесохозяйственные регламенты Алнашского, Бalezинского, Вавожского, Воткинского, Глазовского, Граховского, Дебесского, Завьяловского, Игринского, Камбарского, Каракулинского, Кезского, Кизнерского, Киясовского, Красногорского, Можгинского, Сарапульского, Селтинского, Сюмсинского, Увинского, Шарканского, Юкаменского, Яганского, Якшур-Бодьинского, Ярского лесничеств Удмуртской Республики, утвержденные приказом Министерства природных ресурсов и охраны окружающей среды Удмуртской Республики от 28.04.2018 № 557 «Об утверждении лесохозяйственных регламентов лесничеств Удмуртской Республики»

Изменения в лесохозяйственные регламенты лесничеств Удмуртской Республики, утвержденные приказом Министерства природных ресурсов и охраны окружающей среды Удмуртской Республики от 28.04.2018 № 557 «Об утверждении лесохозяйственных регламентов лесничеств Удмуртской Республики» подготовлены в целях исполнения протеста Удмуртской природоохранной межрайонной прокуратуры от 01.06.2018 № 26-2018 для приведения отдельных положений лесохозяйственных регламентов Удмуртской Республики в соответствие с требованиями действующего законодательства, а также исправления технических ошибок.

Приложение 1 к приказу Министерства природных ресурсов и охраны
окружающей среды Удмуртской Республики

от 24.09.2018 № 1283

Изменения в лесохозяйственные регламенты лесничеств Удмуртской Республики,
утвержденные приказом Министерства природных ресурсов и охраны
окружающей среды Удмуртской Республики от 28.04.2018 № 557
«Об утверждении лесохозяйственных регламентов лесничеств
Удмуртской Республики»

1. Таблицу 3 «Распределение лесов по целевому назначению и категориям защитных лесов» раздела 1.1.6 «Распределение лесов по целевому назначению и категориям защитных лесов по кварталам или их частям, а также основания выделения защитных, эксплуатационных и резервных лесов» лесохозяйственного регламента Камбарского лесничества Удмуртской Республики изложить в следующей редакции:

Таблица 3

«**РАСПРЕДЕЛЕНИЕ ЛЕСОВ ПО ЦЕЛЕВОМУ НАЗНАЧЕНИЮ И КАТЕГОРИЯМ
ЗАЩИТНЫХ ЛЕСОВ**»

Целевое назначение лесов	Участковые лесничества	Номера кварталов или их частей	Площадь, га	Основания деления лесов по целевому назначению
1	2	3	4	5
Всего лесов:	нет деления на участковые лесничества	кварталы 1-368	39098	
Защитные леса, всего:	нет деления на участковые лесничества	кварталы: 2, 95, 96, 112, 113, 149-151, 172-174, 184-190, 205-212, 226-231, 244-249, 260-263, 276-278, 284, 295-298, 304-308, 315-317, 319-326, 332-365, 367, 368; части кварталов: 1, 3, 4, 5, 7-11, 15-18, 20-27, 29-31, 35-40, 46-55, 61, 62, 65-70, 72, 78, 80-84, 92, 94, 100, 103, 104, 106-108, 111, 115, 117, 118, 121, 127, 129, 130, 133, 134, 136, 141-148, 157, 159, 169, 170, 177-179, 183, 191, 192, 195, 196, 200, 203, 213-219, 222-224, 233, 234, 236, 237, 241-243, 257, 258, 264, 266, 267, 271, 272, 278-280, 283, 285, 288, 289, 311, 328, 366	14251	Лесной кодекс Российской Федерации от 04.12.2006 № 200-ФЗ; Федеральный закон от 04.12.2006 № 201-ФЗ «О введении в действие Лесного кодекса Российской Федерации»; приказ Рослесхоза от 26.10.2010 № 402
в том числе:	-	-	-	
леса ООПТ	нет деления на	части кварталов 145,146	12	приказ Рослесхоза от 26.10.2010

Целевое назначение лесов	Участковые лесничества	Номера кварталов или их частей	Площадь, га	Основания деления лесов по целевому назначению
1	2	3	4	5
	участковые лесничества			№ 402; приказ Рослесхоза от 10.02.2017 № 45
леса, расположенные в водоохранных зонах	нет деления на участковые лесничества	части кварталов: 1, 3-5, 7-11, 15-18, 20-31, 34-40, 46-55, 61, 62, 65-70, 72, 78, 80-84, 92, 94-96, 103, 104, 106-108, 111, 121, 127, 136, 141-149, 159, 169, 170, 174, 179, 183, 187, 192, 195, 196, 200, 203, 208, 213-219, 222-224, 227, 231-234, 236, 237, 241-243, 245, 246, 257, 258, 263, 264, 266, 267, 271, 272, 276-280, 283, 288-290, 311, 328, 345, 346, 355, 360-365, 367, 368	2291	статья 65 Водного кодекса Российской Федерации
леса, выполняющие функции защиты природных и иных объектов, всего:	нет деления на участковые лесничества	кварталы: 112, 153, 173, 284, 295-298, 304-308, 315-317, 319-326, 332-341, 347-351, 356, части кварталов: 1-4, 95-97, 100, 107, 108, 115, 117, 118, 129, 130, 133, 134, 143, 144, 150-152, 157, 172, 174, 177, 178, 186-188, 190, 191, 200, 208-210, 212, 213, 222, 228-232, 246, 247, 260, 261, 271, 275, 276, 290, 300, 312, 313, 352-354, 357-359, 361-363	6391	приказ Рослесхоза от 26.10.2010 № 402
в том числе:	-	-	-	
леса, расположенные в 1 и 2 поясах зон санитарной охраны источников питьевого и хозяйственно- бытового водоснабжения			0	приказ Рослесхоза от 26.10.2010 № 402
защитные полосы лесов, расположенные вдоль железнодорожных путей общего пользования, федеральных дорог общего пользования, автомобильных дорог общего пользования, находящихся в собственности субъектов Российской Федерации	нет деления на участковые лесничества	кварталы: 112, 153, 173, части кварталов: 1, 3, 4, 95-97, 100, 107, 108, 115, 117, 118, 129, 130, 133, 134, 143, 144, 150-152, 157, 172, 174, 177, 178, 186-188, 190, 191, 200, 208-210, 212, 213, 222, 228-232, 246, 247, 260, 261, 271, 275, 276, 290, 300, 312, 313, 352-354, 357-359, 361-363	2430	приказ Рослесхоза от 20.03.2008 № 84, ГОСТ 17.5.3.02-90 «Нормы выделения на землях государственного лесного фонда защитных полос лесов вдоль железных и автомобильных дорог»
зеленые зоны	нет деления на участковые лесничества	квартала: 284, 295-298, 304-308, 315, 320-326, 340, 341, 350, 351, 356; часть квартала: 2	2582	постановление Правительства Российской Федерации от 14.12.2009 № 1007

Целевое назначение лесов	Участковые лесничества	Номера кварталов или их частей	Площадь, га	Основания деления лесов по целевому назначению
1	2	3	4	5
лесопарковые зоны	нет деления на участковые лесничества	кварталы: 316, 319, 332-339, 347-349; части кварталов 317, 318	1379	постановление Правительства Российской Федерации от 14.12.2009 № 1007, приказ Министерства лесного хозяйства Удмуртской Республики от 26.08.2014 № 943
городские леса		-	0	
леса, расположенные в первой, второй и третьей зонах округов санитарной (горно-санитарной) охраны лечебно-оздоровительных местностей и курортов				приказ Рослесхоза от 26.10.2010 № 402
ценные леса, всего:	нет деления на участковые лесничества	кварталы: 113, 171, 184, 185, 189, 207, 211, 226, 244, 248, 249, 262, 291, 292, 301, 314, 329-331, 342-344, части кварталов: 2, 95-97, 149-152, 172, 174, 186-188, 190, 205, 206, 208-210, 212, 229-232, 245-247, 260, 261, 263, 275-278, 290, 300, 312, 313, 345, 346, 352-355, 357, 358, 360-363, 367, 368	5557	приказ Рослесхоза от 26.10.2010 № 402
в том числе:	-	-	-	
государственные защитные лесные полосы		-	0	
противоэрозионные леса	нет деления на участковые лесничества	части кварталов: 346, 357-365, 367, 368	1051	приказ Рослесхоза от 26.10.2010 № 402
леса, расположенные в пустынных, полупустынных, лесостепных, лесотундровых зонах, степях, горах		-	0	
леса, имеющие научное или историческое значение				приказ Рослесхоза от 26.10.2010 № 402
орехово-		-	0	

Целевое назначение лесов	Участковые лесничества	Номера кварталов или их частей	Площадь, га	Основания деления лесов по целевому назначению
1	2	3	4	5
промысловые зоны				
лесные плодовые насаждения		-	0	
ленточные боры		-	0	
запретные полосы лесов, расположенные вдоль водных объектов	нет деления на участковые лесничества	кварталы: 113, 171, 184, 185, 189, 207, 211, 248, 249, 262, 291, 292, 301, 314, 331, 342-344; части кварталов: 95-97, 149-152, 172, 174, 186-188, 190, 205, 206, 208-210, 212, 229-232, 246, 247, 261, 263, 275-278, 290, 300, 312, 313, 330, 345, 352-355	3578	приказ Рослесхоза от 26.10.2010 № 402
нерестоохранные полосы лесов	нет деления на участковые лесничества	кварталы: 226, 244, 329; части кварталов: 2, 95, 149, 205, 206, 227-229, 245, 260, 330, 346, 352-354, 357, 358, 360-363, 367, 368	928	приказ Рослесхоза от 26.10.2010 № 402
Эксплуатационные леса	нет деления на участковые лесничества	кварталы: 6, 12-14, 19, 28, 32, 33, 41-45, 56-60, 63, 64, 71, 73-77, 79-81, 85-91, 93, 98, 99, 101, 102, 105, 109, 110, 114, 116, 119, 120, 122-126, 128, 131, 132, 135, 137-140, 154-156, 158, 160-168, 175, 176, 180-182, 193, 194, 197-199, 201, 202, 204, 220, 221, 225, 235, 238-240, 250-256, 259, 265, 268-270, 273, 274, 281, 282, 286, 287, 283, 294, 299, 302, 303, 309, 310, 327; части кварталов: 1, 3, 4, 5, 7-11, 15-18, 20-27, 29-31, 35-40, 46-55, 61, 62, 65-70, 72, 78, 80-84, 92, 94, 100, 103, 104, 106-108, 111, 115, 117, 118, 121, 127, 129, 130, 133, 134, 136, 141-148, 157, 159, 169, 170, 177-179, 183, 191, 192, 195, 196, 200, 203, 213-219, 222-224, 233, 234, 236, 237, 241-243, 257, 258, 264, 266, 267, 271, 272, 278-280, 283, 285, 288, 289, 311, 317, 318, 328, 366	24847	приказ Рослесхоза от 26.10.2010 № 402
Резервные леса		-	0	-

».

2. Таблицу 3 «Распределение лесов по целевому назначению и категориям защитных лесов» раздела 1.1.6 «Распределение лесов по целевому назначению и категориям защитных лесов по кварталам или их частям, а также основания выделения защитных, эксплуатационных и резервных лесов» лесохозяйственного регламента Шарканского лесничества Удмуртской Республики изложить в следующей редакции:

«

Таблица 3

**РАСПРЕДЕЛЕНИЕ ЛЕСОВ ПО ЦЕЛЕВОМУ НАЗНАЧЕНИЮ И КАТЕГОРИЯМ
ЗАЩИТНЫХ ЛЕСОВ**

Целевое назначение лесов	Участковые лесничества	Номера лесных кварталов или их частей	Площадь, га	Основания деления лесов по целевому назначению
1	2	3	4	5
Всего лесов:	Без деления на участковые лесничества	1-332	49260	
Защитные леса, всего:		кварталы: 32, 61, 63, 105, 106, 210, 211, 237-240, 260, 262; части кварталов: 1, 2, 3-7, 8, 9, 10, 11, 12, 13, 14, 15, 16-19, 20, 21, 22, 23, 24, 25, 26-28, 29, 30, 31, 33, 34, 35, 36, 37, 38, 39, 40, 41, 48, 49, 50, 51, 59, 60, 62, 64-75, 76, 77, 78-80, 81, 82, 83, 84, 85, 86, 87, 90, 95, 99, 101, 102, 103, 104, 105, 106, 108, 109, 110, 111-127, 129-136, 140, 141, 143, 146-155, 157, 159, 162-177, 180, 181, 182, 183, 184, 185, 186, 187, 188, 191, 192-198, 199-201, 202-204, 205-208, 209, 211, 212, 213, 214, 215, 216, 217, 222, 223, 224-228, 230, 231, 232, 233, 234, 235, 236, 241, 242, 243, 246-248, 250, 252, 253, 255-257, 258, 259, 261, 263, 265, 266, 267, 268, 269, 271, 272, 273, 274, 275, 276, 277, 278, 279, 280, 281, 282-284, 285, 286, 287-289, 290-294, 296, 297, 298, 299, 300, 301, 302, 303-306, 308, 314, 315, 318, 319-321, 322, 323, 324, 325, 326, 329-332	25606	Федеральный закон от 04.12.2006 № 201-ФЗ «О введении в действие Лесного кодекса Российской Федерации»
в том числе:				
леса, расположенные на особо охраняемых природных территориях		кварталы: 61, 63, 105, 106, 211, части кварталов: 14, 30-34, 60, 62, 64-74, 103, 104, 111-122, 124, 125, 153, 186, 212, 213	5408	приказ Рослесхоза от 26.10.2010 № 402, приказ Рослесхоза от 18.07.2016 № 276; Постановление Правительства Удмуртской Республики от 05.11.2001 № 1127 «О создании природного парка «Шаркан»
леса, расположенные в водоохраных зонах		части кварталов: 1, 2, 3-7, 8, 9, 10, 11, 12, 13, 14, 15, 16-19, 20, 21, 22, 24, 23, 25, 26-28, 29, 30, 31, 32, 33, 34, 35, 36, 37, 38, 39, 40, 41, 48, 49, 50, 51, 59, 60, 62, 64-75, 76, 77, 78-80, 81, 82, 83, 84, 85, 86, 87, 90, 95, 99, 101, 102, 103, 104, 108, 111-127, 129-131, 132-134, 135, 136, 140, 141, 143, 146, 147-149, 150-152, 153, 154, 155, 157, 159, 162, 163, 164, 165, 166, 167, 168, 169, 170, 171, 172, 173, 174, 175, 176, 177, 180, 181, 182, 183, 184, 185, 186, 187, 188, 191, 192-198, 199-201, 202-204, 205-208, 212, 213, 214, 215, 216, 217, 222, 223, 224-228, 230, 231, 232, 233, 234, 236, 241, 242, 243, 246-248, 250, 252, 253, 255-257, 258, 259, 261, 265, 266, 267, 268, 269, 271, 272, 273, 274, 275, 276, 277, 278, 279, 280, 281, 282-284, 285, 286, 287-289, 290-294, 296, 297, 298, 299, 300, 301, 302, 303-306, 308, 314, 315, 318, 321, 322, 324, 325, 329-332	5794	Статья 65 Водного кодекса Российской Федерации
леса, выполняющие функции защиты природных и иных объектов, всего:		кварталы: 210, 237-240, 260, 262; части кварталов: 2, 3, 8, 11, 16, 17, 21, 22, 24, 30, 37, 40, 59, 60, 76, 77, 78, 81, 101, 109, 110, 122, 123, 141, 146, 147-149, 154, 168, 170, 171, 175, 176, 177, 180, 181, 182, 183, 187, 202, 206-209, 214, 215, 216, 226-228, 230, 231, 235, 236, 241, 242, 243, 246-248, 250, 252, 256, 258, 259, 263, 265, 266, 267, 271, 272, 274, 275, 276, 277, 278, 279, 280, 281, 282-284, 286, 292-294, 297, 299, 300, 319-321, 322, 323, 329.	2469	

в том числе:				
леса, расположенные в 1 и 2 поясах зон санитарной охраны источников питьевого и хозяйственно-бытового водоснабжения		-	0	
защитные полосы лесов, расположенные вдоль железнодорожных путей общего пользования, федеральных дорог общего пользования, автомобильных дорог общего пользования, находящихся в собственности субъектов Российской Федерации		части кварталов: 2, 3, 8, 11, 16, 17, 21, 22, 24, 30, 37, 40, 59, 60, 76, 77, 78, 81, 101, 109, 110, 122, 123, 141, 146, 147-149, 154, 168, 170, 171, 175, 176, 177, 180, 181, 182, 183, 187, 202, 206-209, 214, 215, 216, 226-228, 230, 231, 235, 236, 242, 243, 246-248, 250, 252, 256, 258, 259, 265, 266, 267, 271, 272, 274, 275, 276, 277, 278, 279, 280, 281, 282-284, 286, 292-294, 297, 299, 300, 319-321, 322, 323, 329	1416	приказ Рослесхоза от 20.03.2008 № 84, ГОСТ 17.5.3.02-90 «Нормы выделения на землях государственного лесного фонда защитных полос лесов вдоль железных и автомобильных дорог»
зеленые зоны		кварталы: 210, 237-240, 260, 262; части кварталов: 207, 209, 235, 236, 241, 263	1053	постановление Правительства Российской Федерации от 14.12.2009 № 1007
лесопарковые зоны		-	0	
городские леса		-	0	
леса, расположенные в первой, второй и третьей зонах округов санитарной (горно-санитарной) охраны лечебно-оздоровительных местностей и курортов		-	0	
ценные леса, всего:		части кварталов: 2, 8, 10, 11, 12, 14, 15, 20, 21, 24, 25, 29, 35, 37, 40, 41, 48, 49, 51, 59, 76, 77, 81, 84, 85, 95, 99, 101, 102, 135, 136, 140, 141, 146, 147-149, 150-152, 154, 155, 157, 159, 162, 163, 164, 165, 167, 168, 169, 170, 171, 172, 173, 174, 175, 176, 177, 180, 181, 182, 183, 184, 185, 187, 188, 192-198, 199-201, 202-204, 205, 206, 208, 214, 215, 216, 217, 222, 223, 224, 225, 227, 228, 230, 231, 232, 233, 241, 242, 243, 246-248, 250, 252, 253, 258, 259, 261, 263, 266, 267, 271, 272, 274, 275, 276, 277, 278, 279, 280, 281, 282-284, 286, 290-294, 296, 297, 299, 300, 302, 322-326, 330-332.	11935	приказ Рослесхоза от 26.10.2010 № 402
в том числе:		-	-	
государственные защитные лесные полосы		-	0	

противоэрозионные леса		части кварталов: 2, 8, 10, 11, 12, 14, 15, 20, 21, 24, 25, 29, 35, 37, 40, 41, 48, 49, 51, 59, 76, 77, 81, 84, 85, 95, 99, 101, 102, 135, 136, 140, 141, 146, 147-149, 150-152, 154, 155, 157, 159, 162, 163, 164, 165, 167, 168, 169, 170, 171, 172, 173, 174, 175, 176, 177, 180, 181, 182, 183, 184, 185, 187, 188, 192-198, 199-201, 202-204, 205, 206, 208, 214, 215, 216, 217, 222, 223, 224, 225, 227, 228, 230, 231, 232, 233, 241, 242, 243, 246-248, 250, 252, 253, 258, 259, 261, 263, 266, 267, 271, 272, 274, 275, 276, 277, 278, 279, 280, 281, 282-284, 286, 290-294, 296, 297, 299, 300, 302, 322-326, 330-332.	11935	приказ Рослесхоза от 26.10.2010 № 402
леса, расположенные в пустынных, полупустынных, лесостепных, лесотундровых зонах, степях, горах		-	0	
леса, имеющие научное или историческое значение		-	0	
орехово-промысловые зоны		-	0	
лесные плодовые насаждения		-	0	
ленточные боры		-	0	
запретные полосы лесов, расположенные вдоль водных объектов		-	0	
нерестоохраняющие полосы лесов		-	0	
Эксплуатационные леса		кварталы: 42-47, 52-58, 88, 89, 91-94, 96-98, 100, 107, 128, 137-139, 142, 144, 145, 156, 158, 160, 161, 178, 179, 189, 190, 218-221, 229, 244, 245, 249, 254, 264, 270, 295, 307, 309-313, 316, 317, 327, 328, части кварталов: 1, 3-7, 9, 13, 14, 16-19, 20, 22, 23, 26-28, 29, 36, 38, 39, 41, 48, 49, 50, 75, 78-80, 82, 83, 86, 87, 90, 103, 104, 108-110, 123-127, 129-131, 132-134, 143, 146, 147, 162, 166, 169, 170, 171, 172, 173, 176, 177, 182, 191, 192, 193, 197, 203, 209, 216, 226, 227, 234, 235, 243, 248, 255-257, 263, 267, 265, 268, 269, 273, 279, 283, 285, 286, 287-289, 291, 293, 296, 297, 298, 301, 303-306, 308, 314, 315, 318-321, 322-326, 329-332.	23654	приказ Рослесхоза от 26.10.2010 № 402
Резервные леса		-	0	-

».

3. Таблицу 3 «Распределение лесов по целевому назначению и категориям защитных лесов» раздела 1.1.6 «Распределение лесов по целевому назначению и категориям защитных лесов по кварталам или их частям, а также основания выделения защитных, эксплуатационных и резервных лесов» лесохозяйственного регламента Сарапульского лесничества Удмуртской Республики изложить в следующей редакции:

«

Таблица 3

РАСПРЕДЕЛЕНИЕ ЛЕСОВ ПО ЦЕЛЕВОМУ НАЗНАЧЕНИЮ И КАТЕГОРИЯМ ЗАЩИТНЫХ ЛЕСОВ

Целевое назначение лесов	Участковое лесничество	Номера кварталов или их частей	Площадь, га	Основания деления лесов по целевому назначению
1	2	3	4	5
Всего лесов	Керкмасское	кварталы: 1-7, 9, 38-55, 57-59, 63-151, части кварталов: 56, 60	12755	
Защитные леса, всего:	Керкмасское	кварталы: 1-7, 9, 38-43, 55, 57-59, 63-67, 71, части кварталов: 45, 46, 56, 60, 70, 72, 77-80, 83-87, 94, 95, 101, 105, 106, 109, 115, 117, 121-125, 129-138, 140-144, 147-151	5357	Лесной кодекс Российской Федерации от 04.12.2006 № 200-ФЗ; приказ Рослесхоза от 26.10.2010 № 402
в том числе:	Керкмасское			
леса, расположенные на особо охраняемых природных территориях	Керкмасское			
леса, расположенные в водоохранных зонах	Керкмасское	квартал 71, части кварталов: 70, 72, 77-80, 83-87, 94, 95, 101, 105, 106, 109, 115, 117, 121-124, 129-138, 142-144, 147-151	1260	Статья 65 Водного кодекса Российской Федерации
леса, выполняющие функции защиты природных и иных объектов, всего в том числе:	Керкмасское	кварталы: 1-43, 55, 57-59, 63-67; части кварталов: 45, 46, 56, 60, 122, 123, 125, 130-138, 140-142, 147-149	1481	Федеральный закон от 04.12.2006 № 201-ФЗ «О введении в действие Лесного кодекса Российской Федерации» Приказ Рослесхоза от 26.10.2010 № 402
леса, расположенные в первом и втором поясах зон санитарной охраны источников питьевого и хозяйственно-бытового водоснабжения	Керкмасское			
защитные полосы лесов, расположенные вдоль железнодорожных путей общего пользования, федеральных автомобильных дорог общего пользования, автомобильных дорог общего пользования, находящихся в	Керкмасское	части кварталов: : 45, 46, 122, 123, 125, 130-138, 140-142, 147-149	311	Приказ Рослесхоза от 20.03.2008 № 84, ГОСТ 17.5.3.02-90 «Нормы выделения на землях государственного лесного фонда защитных полос лесов вдоль железных и

Целевое назначение лесов	Участковое лесничество	Номера кварталов или их частей	Площадь, га	Основания деления лесов по целевому назначению
1	2	3	4	5
собственности субъектов Российской Федерации				автомобильных дорог»
зеленые зоны	Керкмасское	часть квартала: 141	100	
лесопарковые зоны	Керкмасское	кварталы: 1-7, 9, 38-43, 55, 57-59, 63-67, часть квартала: 56, 60	1070	
городские леса	Керкмасское			
леса, расположенные в первой, второй и третьей зонах округов санитарной (горно-санитарной) охраны лечебно-оздоровительных местностей и курортов	Керкмасское			
ценные леса, всего	Керкмасское	кварталы: 73, 74, 91-93, 98-100, 112, части кварталов: 70, 72, 94, 101-104, 109, 111, 113-115, 117, 118, 121, 123, 124, 126, 128, 141, 142, 144, 146-151	2616	Приказ Рослесхоза от 26.10.2010 № 402
в том числе:	Керкмасское			
государственные защитные лесные полосы	Керкмасское			
противоэрозионные леса	Керкмасское			
леса, расположенные в пустынных, полупустынных, лесостепных, лесотундровых зонах, степях, горах	Керкмасское			
леса, имеющие научное или историческое значение	Керкмасское	Кварталы: 91-93, 98-100	399	
орехово-промысловые зоны	Керкмасское			
лесные плодовые насаждения	Керкмасское			
ленточные боры	Керкмасское			
запретные полосы лесов, расположенные вдоль водных объектов	Керкмасское	квартал: 112; части кварталов: 94, 101-104, 109, 111, 113-115, 117, 118, 121, 123, 124, 126-128, 141, 143, 144, 147, 149-151	1569	Приказ Рослесхоза от 26.10.2010 № 402
нерестгоохраняемые полосы лесов	Керкмасское	кварталы: 73, 74; части кварталов: 70, 72, 124, 126, 128, 146-151	648	
Эксплуатационные леса	Керкмасское	кварталы: 44, 47-54, 68, 69, 75, 76, 81, 82, 88-90, 96, 97, 107, 108, 110, 116, 119, 120, 139, 145;	7398	Приказ Рослесхоза от

Целевое назначение лесов	Участковое лесничество	Номера кварталов или их частей	Площадь, га	Основания деления лесов по целевому назначению
1	2	3	4	5
		части кварталов: 45, 46, 77-80, 83-87, 94, 95, 101-106, 109, 111, 113, 114, 117, 118, 121-127, 129-136, 138, 140, 142, 143, 146, 147-150		26.10.2010 № 402
Резервные леса	Керкмасское			
Всего лесов	Октябрьское	кварталы: 1-188, 190-207, 209-233, 236-250, 253-261, 263-276	29641	
Защитные леса, всего:	Октябрьское	кварталы: 27, 41, 110, 150, 170, 190, 209, 253, 263, 269, 270, 274, 276 части кварталов 2, 5-7, 9, 10, 14-16, 18-20, 25, 26, 36, 37, 40, 42, 44, 45, 49, 50, 53-56, 60, 64-68, 71, 73-80, 84, 85, 87, 89, 91, 92, 96, 97, 103-106, 108, 114, 118, 121, 122, 124, 125, 127-130, 132, 134, 135, 138, 139, 141, 144-149, 151, 155-159, 162, 166, 167, 169, 171-179, 182, 183, 186, 187, 192-196, 198, 199, 203, 205, 206, 211-217, 221-224, 229-232, 236, 237, 240, 241, 248-250, 256, 257, 266, 272, 273, 275	6709	Лесной кодекс Российской Федерации от 04.12.2006 № 200-ФЗ Приказ Рослесхоза от 26.10.2010 № 402
в том числе:	Октябрьское			
леса, расположенные на особо охраняемых природных территориях	Октябрьское			Лесной кодекс Российской Федерации от 04.12.2006 № 200-ФЗ; Приказ Рослесхоза от 26.10.2010 № 402, с изменениями в соответствии с приказом Рослесхоза от 28.12.2017 № 790
леса, расположенные в водоохраных зонах	Октябрьское	части кварталов: 2, 7, 9, 10, 16, 18-20, 25, 26, 36, 37, 44, 45, 50, 54-56, 60, 66-68, 71, 76-80, 87, 89, 91, 92, 97, 103-106, 108, 114, 118, 121, 122, 125, 127-130, 132, 134, 135, 139, 141, 144-149, 151, 155-159, 162, 166, 167, 171-179, 182, 183, 186, 187, 192-196, 198, 199, 203, 205, 206, 211-217, 221-224, 229-232, 236, 237, 248-250, 272	2011	Статья 65 Водного кодекса Российской Федерации
леса, выполняющие функции защиты природных и иных объектов, всего в том числе:	Октябрьское	кварталы: 27, 41, 110, 150, 170, 189, 190, 208, 209, 234, 235, 251-253, 262, 263, 269, 270; части кварталов: 5, 6, 14-16, 25, 26, 40, 42, 53, 54, 64, 65, 73-75, 84, 85, 96, 97, 124, 125, 138, 139, 149, 155, 156, 169, 175, 176, 195, 196, 214, 215, 240, 241, 256, 257, 266	2575	Федеральный закон от 04.12.2006 № 201-ФЗ «О введении в действие Лесного кодекса Российской Федерации» Приказ Рослесхоза от 26.10.2010 № 402
леса, расположенные в первом и втором поясах зон санитарной охраны источников питьевого и хозяйственно-бытового водоснабжения	Октябрьское			Приказ Рослесхоза от 26.10.2010 № 402

Целевое назначение лесов	Участковое лесничество	Номера кварталов или их частей	Площадь, га	Основания деления лесов по целевому назначению
1	2	3	4	5
защитные полосы лесов, расположенные вдоль железнодорожных путей общего пользования, федеральных автомобильных дорог общего пользования, автомобильных дорог общего пользования, находящихся в собственности субъектов Российской Федерации	Октябрьское	кварталы: 27, 41, 110, части кварталов: 5, 6, 14-16, 25, 26, 40, 42, 53, 54, 64, 65, 73-75, 84, 85, 96, 97, 124, 125, 138, 139, 155, 156, 175, 176, 195, 196, 214, 215, 240, 241, 256, 257, 266	1471	Приказ Рослесхоза от 20.03.2008 № 84, ГОСТ 17.5.3.02-90 «Нормы выделения на землях государственного лесного фонда защитных полос лесов вдоль железных и автомобильных дорог
зеленые зоны	Октябрьское	кварталы: 150, 170, 190, 209, 253, 263, 269, 270; части кварталов: 149, 169	1104	Постановление Правительства Российской Федерации от 14.12.2009 № 1007
лесопарковые зоны	Октябрьское			
городские леса	Октябрьское			
леса, расположенные в первой, второй и третьей зонах округов санитарной (горно-санитарной) охраны лечебно-оздоровительных местностей и курортов	Октябрьское			
ценные леса, всего	Октябрьское	кварталы: 32, 33, 46, 57, 90, 119, 133, 274, 276; части кварталов: 78, 79, 91, 105, 147-149, 272, 273, 275	2123	Приказ Рослесхоза от 26.10.2010 № 402
в том числе:	Октябрьское			
государственные защитные лесные полосы	Октябрьское			
противоэрозийные леса	Октябрьское			Приказ Рослесхоза от 26.10.2010 № 402
леса, расположенные в пустынных, полупустынных,	Октябрьское			

Целевое назначение лесов	Участковое лесничество	Номера кварталов или их частей	Площадь, га	Основания деления лесов по целевому назначению
1	2	3	4	5
лесостепных, лесотундровых зонах, степях, горах				
леса, имеющие научное или историческое значение	Октябрьское			
орехово-промысловые зоны	Октябрьское			
лесные плодовые насаждения	Октябрьское			
ленточные боры	Октябрьское			
запретные полосы лесов, расположенные вдоль водных объектов	Октябрьское	кварталы: 32, 33, 46, 57, 90, 119, 133, 274, части кварталов: 78, 79, 91, 105, 147, 148, 272, 273, 275	1487	Приказ Рослесхоза от 26.10.2010 № 402
нерестоохраняемые полосы лесов	Октябрьское	квартал: 276, части кварталов: 148, 149, 169, 272, 273, 275	636	Приказ Рослесхоза от 26.10.2010 № 402
Эксплуатационные леса	Октябрьское	кварталы: 1, 3, 4, 8, 11-13, 17, 21-24, 28-31, 34, 35, 38, 39, 43, 47, 48, 51, 52, 58, 59, 61-63, 69, 70, 72, 81-83, 86, 88, 93-95, 98-102, 107, 109, 111-113, 115-117, 120, 123, 126, 131, 136, 137, 140, 142, 143, 152-154, 160, 161, 163-165, 168, 180, 181, 184, 185, 188, 191, 197, 200-202, 204, 207, 210, 218-220, 225-228, 233, 238, 239, 242-247, 254, 255, 258-261, 264, 265, 267, 268, 271; части кварталов: 2, 5-7, 9, 10, 14-16, 18-20, 25, 26, 36, 37, 40, 42, 44, 45, 49, 50, 53-56, 60, 64-68, 71, 73-77, 80, 84, 85, 87, 89, 92, 96, 97, 103, 104, 106, 108, 114, 118, 121, 122, 124, 125, 127-130, 132, 134, 135, 138, 139, 141, 144-146, 151, 155-159, 162, 166, 167, 171-179, 182, 183, 186, 187, 192-196, 198, 199, 203, 205, 206, 211-217, 221-224, 229-232, 236, 237, 240, 241, 248-250, 256, 257, 266	22932	Приказ Рослесхоза от 26.10.2010 № 402
Резервные леса	Октябрьское			
			42396	

».

4. Таблицу 3 «Распределение лесов по целевому назначению и категориям защитных лесов» раздела 1.1.6 «Распределение лесов по целевому назначению и категориям защитных лесов по кварталам или их частям, а также основания выделения защитных, эксплуатационных и резервных лесов» лесохозяйственного регламента Якшур-Бодьинского лесничества Удмуртской Республики изложить в следующей редакции:

«

Таблица 3

РАСПРЕДЕЛЕНИЕ ЛЕСОВ ПО ЦЕЛЕВОМУ НАЗНАЧЕНИЮ И КАТЕГОРИЯМ ЗАЩИТНЫХ ЛЕСОВ

Целевое назначение лесов	Участковое лесничество	Номера кварталов или их частей	Площадь, га	Основания деления лесов по целевому назначению
1	2	3	4	5

Целевое назначение лесов	Участковое лесничество	Номера кварталов или их частей	Площадь, га	Основания деления лесов по целевому назначению
1	2	3	4	5
Всего лесов	Кекоранское	кварталы: 1-222	36362	
Защитные леса, всего:	Кекоранское	кварталы: 38-43, 46, 54, 64-68, 83-89, 90, 94-106, 122-129, 146-158, 167, 171-178, части кварталов 1-3, 5, 7-9, 11-24, 27, 29-37, 40-45, 48-53, 55-67, 69-72, 74-82, 91, 92, 107-111, 114-133, 140-147, 159-166, 168-170, 179-183, 185-191, 194-196, 199-201, 203, 205-206, 208-210, 213, 217-218, 220-221	15903	Лесной кодекс Российской Федерации от 04.12.2006 № 200-ФЗ Приказ Рослесхоза от 26.10.2010 № 402
в том числе:	Кекоранское	-	-	
леса, расположенные на особо охраняемых природных территориях	Кекоранское	кварталы: 99, 100, 103, 104, 105, 108, 150-152, 155-157, 172-174, 178; части кварталов: 64-67, 85-87, 89, 90, 95, 96, 101, 102, 106, 122-132, 149, 153, 154, 158, 159, 160, 161, 169-171, 175-177, 179-182	8207	Лесной кодекс Российской Федерации от 04.12.2006 № 200-ФЗ, Приказ Рослесхоза от 26.10.2010 № 402, с изменениями в соответствии с приказом Рослесхоза от 28.12.2017 № 790
леса, расположенные в водоохраных зонах	Кекоранское	части кварталов: 1-3, 5, 7-9, 11-24, 27, 29-37, 40-45, 48, 50-53, 55-67, 69-72, 74-81, 83-92, 94-96, 98, 101-102, 107, 110-111, 114-133, 140-147, 149, 153-154, 158-165, 168, 170-171, 175-177, 183, 185-191, 194-196, 200-201, 203, 206, 208-210, 213, 218, 220-221	3128	Статья 65 Водного кодекса Российской Федерации
леса, выполняющие функции защиты природных и иных объектов, всего в том числе:	Кекоранское	кварталы: 38-39, 46; части кварталов: 49, 75, 106-107, 109, 117, 131-133, 166, 191, 199-201, 217-218	1040	Федеральный закон от 04.12.2006 № 201-ФЗ «О введении в действие Лесного кодекса Российской Федерации» Приказ Рослесхоза от 26.10.2010 № 402
леса, расположенные в первом и втором поясах зон санитарной охраны источников	Кекоранское			

Целевое назначение лесов	Участковое лесничество	Номера кварталов или их частей	Площадь, га	Основания деления лесов по целевому назначению
1	2	3	4	5
питьевого и хозяйственно-бытового водоснабжения				
защитные полосы лесов, расположенные вдоль железнодорожных путей общего пользования, федеральных автомобильных дорог общего пользования, автомобильных дорог общего пользования, находящихся в собственности субъектов Российской Федерации	Кекоранское	квартал: 46, части кварталов 49, 75, 106-107, 109, 117, 131-133, 166, 191, 199-201, 217-218	797	Приказ Рослесхоза от 20.03.2008 № 84, ГОСТ 17.5.3.02-90 "Нормы выделения на землях государственного лесного фонда защитных полос лесов вдоль железных и автомобильных дорог"
зеленые зоны	Кекоранское	кварталы: 38-39	243	Постановление Правительства Российской Федерации от 14.12.2009 № 1007
лесопарковые зоны	Кекоранское			
городские леса	Кекоранское			
леса, расположенные в первой, второй и третьей зонах округов санитарной (горно-санитарной) охраны лечебно-оздоровительных местностей и курортов	Кекоранское			
ценные леса, всего	Кекоранское	кварталы: 54, 68, 97, 148, 167; части кварталов: 1, 3, 16, 18-20, 22-23, 35-37, 40-45, 48, 56-58, 61-63, 74, 79-80, 82-84, 94, 98, 106-107, 109, 118-120, 130-131, 140-147, 159-160, 162-166, 168, 182-183, 186, 190, 199, 205-206, 217	3738	Приказ Рослесхоза от 26.10.2010 № 402
в том числе:	Кекоранское			
государственные защитные лесные	Кекоранское			

Целевое назначение лесов	Участковое лесничество	Номера кварталов или их частей	Площадь, га	Основания деления лесов по целевому назначению
1	2	3	4	5
полосы				
противоэрозионные леса	Кекоранское	кварталы: 54, 68, 97, 148, 167; части кварталов: 3, 16, 18-20, 22-23, 35-37, 40-45, 48, 58, 61, 63, 80, 83-84, 94, 98, 119-120, 141-147, 163-165, 168, 190	2528	Приказ Рослесхоза от 26.10.2010 № 402
леса, расположенные в пустынных, полупустынных, лесостепных, лесотундровых зонах, степях, горах	Кекоранское			
леса, имеющие научное или историческое значение	Кекоранское			
орехово-промысловые зоны	Кекоранское			
лесные плодовые насаждения	Кекоранское			
ленточные боры	Кекоранское			
запретные полосы лесов, расположенные вдоль водных объектов	Кекоранское	части кварталов: 1, 3, 18, 20, 40, 56-57, 62, 74, 79, 82, 94, 106-107, 109, 118, 130-131, 140-141, 143, 159-160, 162-166, 168, 182-183, 186, 190, 199, 205-206, 217	1210	Приказ Рослесхоза от 26.10.2010 № 402
нерестоохранные полосы лесов	Кекоранское			
Эксплуатационные леса	Кекоранское	кварталы: 4, 6, 10, 25-26, 28, 47, 67, 73, 93, 112-113, 134-139, 184, 192-193, 197-198, 202, 204, 207, 211-212, 214-216, 219, 222; части кварталов: 1-3, 5, 7-9, 11-18, 21, 24, 27, 29-34, 36, 49-53, 55-57, 59-60, 62, 69-72, 74-79, 81-82, 88, 91, 92, 107, 109-111, 114-118, 121, 131-133, 160-162, 169, 170, 179-183, 185-189, 191, 194-196, 199-201, 203, 205-206, 208-210, 213, 217-218, 220-221	20459	Приказ Рослесхоза от 26.10.2010 № 402
Резервные леса	Кекоранское			
Всего лесов	Мукшинское	кварталы: 1-158	28858	
Защитные леса, всего:	Мукшинское	кварталы: 109, 110, 126-129, 133-137, 141-148, 153, части кварталов: 1-6, 9, 12-13, 15, 18-23, 26-29, 31-33, 35-41, 45-49, 53-66, 68-69, 72-76, 78-81, 85, 86, 88, 90-91, 93-94, 96-97, 99-125, 132, 138-140, 150-152, 154-158	9701	Лесной кодекс Российской Федерации от 04.12.2006 № 200-ФЗ Приказ Рослесхоза от 26.10.2010 № 402
в том числе:	Мукшинское	-		
леса, расположенные на	Мукшинское	кварталы: 128, 141, 142, 147, 148 части кварталов: 105, 109, 110, 113, 116-120, 125,	4874	Лесной кодекс

Целевое назначение лесов	Участковое лесничество	Номера кварталов или их частей	Площадь, га	Основания деления лесов по целевому назначению
1	2	3	4	5
особо охраняемых природных территориях		126, 127, 128, 129, 132-137, 143-146, 153-158		Российской Федерации от 04.12.2006 № 200-ФЗ, Приказ Рослесхоза от 26.10.2010 № 402, с изменениями в соответствии с приказом Рослесхоза от 28.12.2017 года № 790
леса, расположенные в водоохраных зонах	Мукшинское	части кварталов: 1-6, 9, 12-13, 15, 18-23, 26-29, 31-33, 35-36, 39-41, 45-49, 53-57, 61, 65-66, 68-69, 72-76, 78-81, 86, 90-91, 93-94, 96-97, 99-114, 116-119, 123-127, 129, 132-140, 143-146, 150-153, 155-158	2400	Статья 65 Водного кодекса Российской Федерации
леса, выполняющие функции защиты природных и иных объектов, всего в том числе:	Мукшинское	части кварталов: 37-38, 55-57, 85-86, 88, 100	446	Федеральный закон от 04.12.2006 № 201-ФЗ «О введении в действие Лесного кодекса Российской Федерации» Приказ Рослесхоза от 26.10.2010 № 402
леса, расположенные в первом и втором поясах зон санитарной охраны источников питьевого и хозяйственно-бытового водоснабжения	Мукшинское			Приказ Рослесхоза от 26.10.2010 № 402
защитные полосы лесов, расположенные вдоль железнодорожных путей общего пользования, федеральных автомобильных дорог общего пользования, автомобильных	Мукшинское	части кварталов: 37-38, 55-57, 85-86, 88, 100	446	Приказ Рослесхоза от 20.03.2008 № 84, ГОСТ 17.5.3.02-90 "Нормы выделения на землях государственного лесного фонда ЗАЩИТНЫХ

Целевое назначение лесов	Участковое лесничество	Номера кварталов или их частей	Площадь, га	Основания деления лесов по целевому назначению
1	2	3	4	5
дорог общего пользования, находящихся в собственности субъектов Российской Федерации				полос лесов вдоль железных и автомобильных дорог
зеленые зоны	Мукшинское			
лесопарковые зоны	Мукшинское			
городские леса	Мукшинское			
леса, расположенные в первой, второй и третьей зонах округов санитарной (горно-санитарной) охраны лечебно-оздоровительных местностей и курортов	Мукшинское			
ценные леса, всего	Мукшинское	части кварталов: 9, 27, 45-49, 56, 58-66, 72-76, 93-94, 99, 104-106, 108-109, 111-112, 115, 121-122, 137, 143-145, 150-154	1981	Приказ Рослесхоза от 26.10.2010 № 402
в том числе:	Мукшинское			
государственные защитные лесные полосы	Мукшинское			
противоэрозионные леса	Мукшинское	части кварталов: 9, 27, 45-46, 66, 72-75, 99, 111-112	805	Приказ Рослесхоза от 26.10.2010 № 402
леса, расположенные в пустынных, полупустынных, лесостепных, лесотундровых зонах, степях, горах	Мукшинское			
леса, имеющие научное или историческое значение	Мукшинское			
орехово-промысловые зоны	Мукшинское			
лесные плодовые насаждения	Мукшинское			

Целевое назначение лесов	Участковое лесничество	Номера кварталов или их частей	Площадь, га	Основания деления лесов по целевому назначению
1	2	3	4	5
ленточные боры	Мукшинское			
запретные полосы лесов, расположенные вдоль водных объектов	Мукшинское	части кварталов: 47-49, 56, 58-65, 74-76, 93-94, 99, 104-106, 108-109, 112, 115, 121-122, 137, 143-145, 150-154	1176	Приказ Рослесхоза от 26.10.2010 № 402
нерестоохранные полосы лесов	Мукшинское			Приказ Рослесхоза от 26.10.2010 № 402
Эксплуатационные леса	Мукшинское	кварталы: 7-8,10,11,14,16,17, 24,25, 30,34,42-44,50-52, 67,70, 71,77,82-84, 87, 89,92,95, 98, 130,131,149 части кварталов 1-6,12,13,15,18-23, 26,28-29,31-33, 35-41,47-49,53-66, 68-69,76,78-81,85, 86,88,90,91,93-94, 96,97,100-108,113 -116,120-125,132, 138-140,143,150-152, 154-158	19157	Приказ Рослесхоза от 26.10.2010 № 402
Резервные леса	Мукшинское			
Всего лесов	Чуровское	кварталы: 1-119	24783	
Защитные леса, всего:	Чуровское	части кварталов: 1-2, 4-11, 13-20, 22-23, 25-30, 32-33, 35-38, 42, 44-68, 70-72, 74-117	4142	Лесной кодекс Российской Федерации от 04.12.2006 № 200-ФЗ, Приказ Рослесхоза от 26.10.2010 № 402
в том числе:	Чуровское			
леса, расположенные на особо охраняемых природных территориях	Чуровское			
леса, расположенные в водоохраных зонах	Чуровское	части кварталов: 1-2, 4-6, 8-11, 14-20, 22-23, 25-30, 32-33, 35-38, 42, 44-49, 51-68, 70-72, 74-112, 114-117	2492	Статья 65 Водного кодекса Российской Федерации
леса, выполняющие функции защиты природных и иных объектов, всего в том числе:	Чуровское	части кварталов: 7-8, 10, 13-14, 26-30, 32, 35-36, 49-50, 67-68, 83-85, 99-100, 112-115	1516	Федеральный закон от 04.12.2006 № 201-ФЗ «О введении в действие Лесного кодекса Российской Федерации» Приказ Рослесхоза от 26.10.2010 № 402
леса,	Чуровское			

Целевое назначение лесов	Участковое лесничество	Номера кварталов или их частей	Площадь, га	Основания деления лесов по целевому назначению
1	2	3	4	5
расположенные в первом и втором поясах зон санитарной охраны источников питьевого и хозяйственно-бытового водоснабжения				
защитные полосы лесов, расположенные вдоль железнодорожных путей общего пользования, федеральных автомобильных дорог общего пользования, автомобильных дорог общего пользования, находящихся в собственности субъектов Российской Федерации	Чуровское	части кварталов: 7-8, 10, 13-14, 26-30, 32, 35-36, 49-50, 67-68, 83-85, 99-100, 112-115	1516	Приказ Рослесхоза от 20.03.2008 № 84, ГОСТ 17.5.3.02-90 "Нормы выделения на землях государственного лесного фонда защитных полос лесов вдоль железных и автомобильных дорог"
зеленые зоны	Чуровское			
лесопарковые зоны	Чуровское			
городские леса	Чуровское			
леса, расположенные в первой, второй и третьей зонах округов санитарной (горно-санитарной) охраны лечебно-оздоровительных местностей и курортов	Чуровское			
ценные леса, всего	Чуровское	части кварталов: 11, 22	134	Приказ Рослесхоза от 26.10.2010 № 402
в том числе:	Чуровское			
государственные защитные лесные полосы	Чуровское			

Целевое назначение лесов	Участковое лесничество	Номера кварталов или их частей	Площадь, га	Основания деления лесов по целевому назначению
1	2	3	4	5
противоэрозионные леса	Чуровское	части кварталов: 11, 22	134	Приказ Рослесхоза от 26.10.2010 № 402
леса, расположенные в пустынных, полупустынных, лесостепных, лесотундровых зонах, степях, горах	Чуровское			
леса, имеющие научное или историческое значение	Чуровское			
орехово-промысловые зоны	Чуровское			
лесные плодовые насаждения	Чуровское			
ленточные боры	Чуровское			
запретные полосы лесов, расположенные вдоль водных объектов	Чуровское			
нерестоохранные полосы лесов	Чуровское			
Эксплуатационные леса	Чуровское	кварталы: 3, 12, 21, 24, 31, 34, 39-41, 43, 69, 73, 118-119; части кварталов: 1-2, 4-10, 13-20, 22-23, 25, 27-30, 32-33, 35-38, 42, 44-68, 70-72, 74-117	20641	Приказ Рослесхоза от 26.10.2010 № 402
Резервные леса	Чуровское			
Всего лесов	Сельчинское	кварталы: 1-188	35073	
Защитные леса, всего:	Сельчинское	кварталы: 14, 22, 25-28, 39, 42-43, 45, 51, 58, 188; части кварталов: 1-13, 15-17, 19-21, 23-24, 31-37, 40-41, 44, 52-55, 57, 60, 63-74, 77-84, 86-89, 91-99, 102-108, 110-117, 125-136, 139-140, 144-149, 159-160, 162-171, 174-180, 185-187	8024	Лесной кодекс Российской Федерации от 04.12.2006 № 200-ФЗ, Приказ Рослесхоза от 26.10.2010 № 402
в том числе:	Сельчинское			
леса, расположенные на особо охраняемых природных территориях	Сельчинское	часть квартала 36	77	Лесной кодекс Российской Федерации от 04.12.2006 № 200-ФЗ, Приказ Рослесхоза от 26.10.2010

Целевое назначение лесов	Участковое лесничество	Номера кварталов или их частей	Площадь, га	Основания деления лесов по целевому назначению
1	2	3	4	5
				№ 402, с изменениями в соответствии с приказом Рослесхоза от 28.12.2017 № 790
леса, расположенные в водоохраных зонах	Сельгинское	части кварталов: 1-13, 15-17, 19-21, 23-24, 31-36, 40-41, 44, 52-55, 57, 60, 63-71, 73, 77-80, 83-84, 86-88, 91-99, 102-103, 107-108, 110-113, 115-117, 125-136, 139-140, 144-148, 159-160, 162-171, 174-180, 185-187	2976	Статья 65 Водного кодекса Российской Федерации
леса, выполняющие функции защиты природных и иных объектов, всего в том числе:	Сельгинское	кварталы: 25-28, 39, 42-43, 45, 188; части кварталов: 7-8, 15, 23-24, 37, 40-41, 44, 60, 72, 74, 80-84, 86-89, 102-107, 110, 132-133, 148-149, 165, 179	2476	Федеральный закон от 04.12.2006 № 201-ФЗ «О введении в действие Лесного кодекса Российской Федерации» Приказ Рослесхоза от 26.10.2010 № 402
леса, расположенные в первом и втором поясах зон санитарной охраны источников питьевого и хозяйственно-бытового водоснабжения	Сельгинское			
защитные полосы лесов, расположенные вдоль железнодорожных путей общего пользования, федеральных автомобильных дорог общего пользования, автомобильных дорог общего пользования, находящихся в собственности субъектов Российской Федерации	Сельгинское	части кварталов: 7-8, 15, 23-24, 37, 40-41, 44, 60, 72, 74, 80-84, 86-89, 102-107, 110, 132-133, 148-149, 165, 179	1346	Приказ Рослесхоза от 20.03.2008 № 84, ГОСТ 17.5.3.02-90 "Нормы выделения на землях государственного лесного фонда защитных полос лесов вдоль железных и автомобильных дорог"

Целевое назначение лесов	Участковое лесничество	Номера кварталов или их частей	Площадь, га	Основания деления лесов по целевому назначению
1	2	3	4	5
Федерации				
зеленые зоны	Сельчинское	кварталы: 25-28, 39, 42-43, 45, 188; части кварталов: 40-41, 44	1130	Постановление Правительства Российской Федерации от 14.12.2009 № 1007
лесопарковые зоны	Сельчинское			
городские леса,	Сельчинское			
расположенные в первой, второй и третьей зонах округов санитарной (горно-санитарной) охраны лечебно-оздоровительных местностей и курортов	Сельчинское			
ценные леса, всего	Сельчинское	кварталы: 14, 22, 51, 58; части кварталов: 3-5, 8-13, 16-17, 19, 31-35, 52-54, 64-67, 93-95, 111-115, 131-136, 146-148, 162-164, 176-177	2495	Приказ Рослесхоза от 26.10.2010 № 402
в том числе:	Сельчинское			
государственные защитные лесные полосы	Сельчинское			
противоэрозионные леса	Сельчинское	кварталы: 14, 22, 51, 58; части кварталов: 3-5, 9-13, 19, 53-54, 64-67	1128	Приказ Рослесхоза от 26.10.2010 № 402
леса, расположенные в пустынных, полупустынных, лесостепных, лесотундровых зонах, степях, горах	Сельчинское			
леса, имеющие научное или историческое значение	Сельчинское			
орехово-промысловые зоны	Сельчинское			
лесные плодовые	Сельчинское			

Целевое назначение лесов	Участковое лесничество	Номера кварталов или их частей	Площадь, га	Основания деления лесов по целевому назначению
1	2	3	4	5
насаждения				
ленточные боры	Сельчинское			
запретные полосы лесов, расположенные вдоль водных объектов	Сельчинское	части кварталов: 3-4, 8-10, 12-13, 16-17, 31-35, 52, 93-95, 111-115, 131-136, 146-148, 162-164, 176-177	1367	Приказ Рослесхоза от 26.10.2010 № 402
нерестоохранные полосы лесов	Сельчинское			Приказ Рослесхоза от 26.10.2010 № 402
Эксплуатационные леса	Сельчинское	кварталы: 18, 29-30, 38, 46-51, 59, 61-62, 64, 75-76, 85, 90, 100-101, 118-124, 137-138, 141-143, 150-158, 161, 172-173, 181-184; части кварталов: 1-2, 6-8, 15-17, 20-21, 23-24, 31-37, 52, 55, 57, 60, 63, 68-74, 77-84, 86-89, 91-99, 102-108, 110-117, 125-136, 139-140, 144-149, 159-160, 162-171, 174-180, 185-187	27049	Приказ Рослесхоза от 26.10.2010 № 402
Резервные леса	Сельчинское		125076	

».

5. Строку «Строительство, реконструкция и эксплуатация линейных объектов» по Зуринскому участковому лесничеству таблицы 5 «Виды разрешенного использования» раздела 1.2 «Виды разрешенного использования лесов на территории лесничества с распределением по кварталам» лесохозяйственного Игринского лесничества Удмуртской Республики изложить в следующей редакции:

«	Строительство, реконструкция, эксплуатация линейных объектов	Зуринское	кварталы: 1-44, 46-171, часть квартала 45	27083	».
---	--	-----------	---	-------	----

6. Таблицу 5 «Виды разрешенного использования» раздела 1.2 «Виды разрешенного использования лесов на территории лесничества с распределением по кварталам» лесохозяйственного регламента Шарканского лесничества изложить в следующей редакции:

Таблица 5

«

ВИДЫ РАЗРЕШЕННОГО ИСПОЛЬЗОВАНИЯ ЛЕСОВ

Виды разрешенного использования лесов	Наименование участкового лесничества	номера кварталов или их частей	Площадь, га
1	2	3	4
Заготовка древесины	-	кварталы: 1-332*	49260
Заготовка живицы	-	кварталы: 42-47, 52-58, 88, 89, 91-94, 96-98, 100, 107, 128, 137-139, 142, 144, 145, 156, 158, 160, 161, 178, 179, 189, 190, 218-221,	23654

Виды разрешенного использования лесов	Наименование участкового лесничества	номера кварталов или их частей	Площадь, га
1	2	3	4
		229, 244, 245, 249, 254, 264, 270, 295, 307, 309-313, 316, 317, 327, 328, части кварталов: 1, 3-7, 9, 13, 14, 16-19, 20, 22, 23, 26-28, 29, 36, 38, 39, 41, 48, 49, 50, 75, 78-80, 82, 83, 86, 87, 90, 108-110, 123, 125-127, 129-131, 132-134, 143, 146, 147, 162, 166, 169, 170, 171, 172, 173, 176, 177, 182, 191, 192, 193, 197, 203, 209, 216, 226, 227, 234, 235, 243, 248, 255-257, 263, 267, 265, 268, 269, 273, 279, 283, 285, 286, 287-289, 291, 293, 296, 297, 298, 301, 303-306, 308, 314, 315, 318-321, 322-326, 329-332.	
Заготовка и сбор недревесных лесных ресурсов	-	кварталы: 1-13, 15-29, 33-59, 65-147, 149-332, части кварталов 14, 148	47970
Заготовка пищевых лесных ресурсов и сбор лекарственных растений	-	кварталы: 1-13, 15-29, 33-59, 65-147, 149-332, части кварталов 14, 148	47970
Осуществление видов деятельности в сфере охотничьего хозяйства	Минус зз и пп	кварталы: 1-13, 15-29, 36-58, 75, 77-100, 107-110, 123, 126-147, 155-182, 188-206, 208, 217-234, 242-259, 261, 264-332, части кварталов: 14, 35, 59, 76, 101, 121, 122, 125, 148, 154, 187, 207, 209, 214, 216, 235, 236, 241, 263.	39520
Ведение сельского хозяйства	-	кварталы: 1-13, 15-29, 33-59, 65-147, 149-332, части кварталов 14, 148	47970
Осуществление научно-исследовательской деятельности, образовательной деятельности	-	кварталы: 1-13, 15-29, 33-59, 65-147, 149-332, части кварталов 14, 148	47970
Осуществление рекреационной деятельности	-	кварталы: 1-13, 15-29, 33-59, 65-147, 149-332, части кварталов 14, 148	47970
Создание лесных плантаций и их эксплуатация	-минус водоохр. и пп	кварталы: 42-47, 52-58, 88, 89, 91-94, 96-98, 100, 107, 109, 110, 128, 137-139, 142, 144, 145, 156, 158, 160, 161, 178, 189, 190, 209-210, 218, 221, 229, 235, 238-240, 244, 245, 249, 251, 254, 260, 262-264, 270, 295, 307, 309-313, 316, 317, 319, 320, 323, 326-328 части кварталов: 1-29, 35-41, 48-51, 59, 75- 87, 90, 95, 99, 101, 108, 121-123, 125-127, 129-136, 140, 141, 143, 146-149, 154, 155, 157, 159, 162-177, 180-182, 187, 188, 191-208, 214, 216, 217, 222-228, 230-234, 236, 241-243, 246-248, 250, 252, 253, 255-259, 261, 265-269, 271-294, 296-306, 308, 314, 315, 318, 321, 322, 324, 325, 329-332.	34433
Выращивание посадочного материала лесных растений (саженцев, сеянцев)	-минус заповедная зона	кварталы: 1-13, 15-29, 33-59, 65-147, 149-332, части кварталов 14, 148	47970
Выращивание лесных плодовых, ягодных, декоративных растений, лекарственных растений	-минус пп	кварталы: 1-13, 15-29, 36-58, 75, 77-100, 107-110, 123, 126-147, 155-182, 188-206, 208, 209, 217-236, 239, 240, 242-332, части кварталов: 14, 35, 59, 76, 101, 121, 122, 125, 148, 154, 187, 207, 210, 214, 216, 238, 241	40227
Выполнение работ по геологическому изучению недр, разработка месторождений полезных ископаемых	-минус зз и пп	кварталы: 1-13, 15-29, 36-58, 75, 77-100, 107-110, 123, 126-147, 155-182, 188-206, 208, 217-234, 242-259, 261, 264-332, части кварталов: 14, 35, 59, 76, 101, 121, 122, 125, 154, 187, 207, 209, 214, 216, 235, 236, 241, 263.	39520
Строительство и эксплуатация водохранилищ и иных искусственных водных объектов, а также гидротехнических	-	кварталы: 1-13, 15-29, 36-58, 75, 77-100, 107-110, 123, 126-147, 155-182, 188-206, 208, 209, 217-236, 239, 240, 242-332, части кварталов: 14, 35, 59, 76, 101, 121, 122, 125, 148, 154, 187, 207, 210, 214, 216, 238, 241	40227

Виды разрешенного использования лесов	Наименование участкового лесничества	номера кварталов или их частей	Площадь, га
1	2	3	4
сооружений, морских портов, морских терминалов, речных портов, причалов			
Строительство, реконструкция, эксплуатация линейных объектов	-	кварталы: 1-13, 15-29, 36-58, 75, 77-100, 107-110, 123, 126-147, 155-182, 188-206, 208, 209, 217-236, 239, 240, 242-332, части кварталов: 14, 35, 59, 76, 101, 121, 122, 125, 148, 154, 187, 207, 210, 214, 216, 238, 241	40227
Переработка древесины и иных лесных ресурсов	-	кварталы: 1-13, 15-29, 36-58, 75, 77-100, 107-110, 123, 126-147, 155-182, 188-206, 208, 209, 217-236, 239, 240, 242-332, части кварталов: 14, 35, 59, 76, 101, 121, 122, 125, 148, 154, 187, 207, 210, 214, 216, 238, 241	40227
Осуществление религиозной деятельности	-	кварталы: 1-13, 15-29, 36-58, 75, 77-100, 107-110, 123, 126-147, 155-182, 188-206, 208, 209, 217-236, 239, 240, 242-332, части кварталов: 14, 35, 59, 76, 101, 121, 122, 125, 148, 154, 187, 207, 210, 214, 216, 238, 241	40227
Иные виды		кварталы: 1-13, 15-29, 36-58, 75, 77-100, 107-110, 123, 126-147, 155-182, 188-206, 208, 209, 217-236, 239, 240, 242-332, части кварталов: 14, 35, 59, 76, 101, 121, 122, 125, 148, 154, 187, 207, 210, 214, 216, 238, 241	40227

Примечание: * - В кварталах 30-34, 60-74, 102-106, 111-120, 124, 149-153, 183-186, 211-213, 215, 237, частях кварталов 14, 35, 59, 76, 101, 121, 122, 125, 148, 154, 187, 207, 210, 214, 216, 238, 241 Шарканского лесничества, расположенных на территории природного парка «Шаркан», допускается заготовка древесины, связанная с вырубкой погибших и поврежденных лесных насаждений.».

7. Абзац второй раздела 1.1.8 «Характеристика имеющихся особо охраняемых природных территорий и объектов, планов по их организации, развитию экологических сетей, сохранению биоразнообразия» Камбарского лесничества Удмуртской Республики изложить в следующей редакции:

«В соответствии с постановлением Правительства Удмуртской Республики от 27.10.1997 № 950 «Об объявлении памятниками природы участков лесного фонда», постановлением Правительства Удмуртской Республики от 18.12.1995 № 377 «О схеме особо охраняемых природных территорий Удмуртской Республики», постановлением Правительства Удмуртской Республики от 08.12.2014 № 502 «О памятнике природы регионального значения «Михайловское клюквенное болото» и о внесении изменений в некоторые правовые акты Правительства Удмуртской Республики» на территории Камбарского лесничества выделены следующие памятники природы регионального значения: «Сосняк», «Пизьское урочище», «Камская грива», «Михайловское клюквенное болото», «Шольинское урочище».».

8. Абзац третий раздела 1.1.8 «Характеристика имеющихся особо охраняемых природных территорий и объектов, планов по их организации, развитию экологических сетей, сохранению биоразнообразия» Алнашского лесничества Удмуртской Республики изложить в следующей редакции:

«Памятник природы – месторождение лечебных грязей «Муважинское» расположен в границах квартала 136 Алнашского лесничества на правом берегу р. Уса в 1,0 км от деревни Муважи.».

9. Раздел 1.1.8 «Характеристика имеющихся особо охраняемых природных территорий и объектов, планов по их организации, развитию экологических сетей, сохранению биоразнообразия» Алнашского лесничества Удмуртской Республики дополнить следующей информацией после абзаца номер четыре:

«В соответствии с постановлением Совета Министров Удмуртской АССР от 08.08.1988 № 238 «О признании памятниками природы природных достопримечательностей Удмуртской АССР», постановлением Совета Министров Удмуртской Республики от 18.10.1993 «440 «Об объявлении памятниками природы участков лесного фонда» выделены:

Памятник природы - «Участок лесных культур», расположен в квартале 131 Алнашского лесничества на площади 6,0 га.

Памятник природы - «Два дуба-великана», расположен в квартале 121 Алнашского лесничества на площади 0,8 га.

Памятник природы - «Дуб-великан», расположен в квартале 120 Алнашского лесничества на площади 8,0 га.».

10. Абзац седьмой раздела 1.1.8 «Характеристика имеющихся особо охраняемых природных территорий и объектов, планов по их организации, развитию экологических сетей, сохранению биоразнообразия» Увинского лесничества Удмуртской Республики признать утратившим силу.

11. Абзац восьмой раздела 1.1.8 «Характеристика имеющихся особо охраняемых природных территорий и объектов, планов по их организации, развитию экологических сетей, сохранению биоразнообразия» Камбарского лесничества Удмуртской Республики изложить в следующей редакции:

«Постановлением Совета Министров Удмуртской АССР от 08.08.1988 № 238 «О признании памятниками природы природных достопримечательностей Удмуртской АССР», постановлением Совета Министров Удмуртской Республики от 18.10.1993 № 440 «Об объявлении памятниками природы участков лесного фонда», постановлением Правительства Удмуртской Республики от 07.12.2015 № 542 «О памятнике природы регионального значения «Урочище «Валяй» и о внесении изменений в некоторые правовые акты Правительства Удмуртской Республики, Совета Министров Удмуртской Республики и Совета Министров Удмуртской АССР» на территории Камбарского лесничества выделен памятник природы - Урочище «Валяй», который расположен в кварталах 340, 341, 342, 350, 351, 352, частях кварталов 356 (выделы 1-21, 25-27), 357 (выделы 1-9, 20), 358 (выделы 1-6, 26) Камбарского лесничества на площади 882,02 га.».

12. Абзац девятый раздела 1.1.8 «Характеристика имеющихся особо охраняемых природных территорий и объектов, планов по их организации, развитию экологических сетей, сохранению биоразнообразия» Камбарского лесничества Удмуртской Республики изложить в следующей редакции:

« Указом Главы Удмуртской Республики от 13.10.2017 № 343 «Об охранной зоне памятника природы регионального значения «Урочище Валяй» на прилегающих к территории памятника природы земельных участках на площади 207,5 га была создана охранный зона памятника природы и установлены ее границы.».

13. Исключить седьмой и восьмой абзацы из раздела 1.1.8 «Характеристика имеющихся особо охраняемых природных территорий и объектов, планов по их организации, развитию экологических сетей, сохранению биоразнообразия» Глазовского лесничества Удмуртской Республики.

14. Абзацы второй и третий раздела 1.1.8 «Характеристика имеющихся особо охраняемых природных территорий и объектов, планов по их организации, развитию экологических сетей, сохранению биоразнообразия» Граховского лесничества Удмуртской Республики изложить в следующей редакции:

«В соответствии с постановлением Постановление Совета Министров Удмуртской АССР от 06.12.1993 № 530 «Об организации лесного селекционного заказника ели» определены границы памятника природы «Селекционный заказник ели», расположенный в квартале 52 Граховского лесничества, на площади 84,0 га.

В период с 1912 г. по 2016 г. в данном квартале выявлено массовое усыхание насаждений, на основании акта лесопатологического обследования проведена сплошная вырубка. По состоянию на 01.01.2018 года в квартале проведены лесовосстановительные мероприятия на площади 71,3 га.

В соответствии с Постановлением Совета Министров Удмуртской Республики от 18.10.1993 № 440 «Об объявлении памятниками природы участков лесного фонда» создан памятник природы «Родник «Черный ключ» в кв. 136 Граховского лесничества на площади 6,0 га.».

15. Раздел 1.1.11 «Характеристика существующих объектов лесной, лесоперерабатывающей инфраструктуры, объектов, не связанных с созданием лесной инфраструктуры, мероприятия по строительству, реконструкции и эксплуатации указанных объектов, предусмотренных документами территориального планирования» Киясовского лесничества Удмуртской Республики изложить в следующей редакции:

«1.1.11. Характеристика существующих объектов лесной, лесоперерабатывающей инфраструктуры, объектов, не связанных с созданием лесной инфраструктуры, мероприятия по строительству, реконструкции и эксплуатации указанных объектов, предусмотренных документами территориального планирования

Схемой территориального планирования муниципального образования «Киясовский район» Удмуртской Республики, утвержденной решением Киясовского районного Совета депутатов Удмуртской Республики от 19.12.2011 № 16 (далее - Схема терпланирования района) на землях лесного фонда Киясовского лесничества Удмуртской Республики предусмотрены следующие объекты.

Существующие:

Объекты, не связанные созданием лесной инфраструктуры представлены линиями электропередачи воздушными (далее - ЛЭП) - ВЛ-500 кВ, ВЛ-110 кВ, ВЛ-35 кВ, ВЛ-10кВ и газопроводами.

ЛЭП напряжением 500 кВ размещена в кварталах 2, 4, 6, 8, 11, 12, 19, 22, 25, 26, 136 Киясовского лесничества

ЛЭП напряжением 110 кВ размещена в квартале 13 Киясовского лесничества.

ЛЭП напряжением 35 кВ проходит по кварталам 17, 18, 39, 42, 69, 81, 87, 88, 95, 97, 98, 151, 163 Киясовского лесничества.

ЛЭП напряжением 10 кВ размещена в кварталах 38, 42 Киясовского лесничества.

Существующие межпоселковые газопроводы проходят по кварталам 23, 39, 42, 69, 81, 87, 88, 151, 163 Киясовского лесничества.

Планируемые объекты, не связанные с созданием лесной инфраструктуры, схемой терпланирования района на землях лесного фонда не проектируются.».

16. Таблицу 6 и таблицу 8 лесохозяйственных регламентов Шарканского и Юкаменского лесничеств Удмуртской Республики дополнить примечанием следующего содержания:

«Примечание: ежегодный допустимый объем изъятия древесины будет определен по результатам нового лесоустройства.».

17. Раздел 2.2 «Нормативы, параметры и сроки использования лесов для заготовки живицы» лесохозяйственных регламентов Алнашского, Балезинского, Вавожского, Воткинского, Глазовского, Граховского, Дебесского, Завьяловского, Игринского, Камбарского, Каракулинского, Кезского, Кизнерского, Киясовского, Красногорского, Можгинского, Сарапульского, Селтинского, Сюмсинского, Увинского, Шарканского, Юкаменского, Яганского, Якшур-Бодьинского, Ярского

лесничеств Удмуртской Республики дополнить новым абзацем восемнадцатым следующего содержания:

« Передача в подсочку средневозрастных, приспевающих и спелых пихтовых насаждений I-III классов бонитета не предусмотрена в виду нерентабельности подсочки по причине разрозненности пихтовых насаждений по территории лесничества.».

18. Абзац седьмой подраздела «Заготовка пней (заготовка пневого осмола)» раздела 2.3 «Нормативы, параметры и сроки использования лесов для заготовки и сбора недревесных лесных ресурсов» лесохозяйственных регламентов Алнашского, Бalezинского, Вавожского, Воткинского, Глазовского, Граховского, Дебесского, Завьяловского, Игринского, Камбарского, Каракулинского, Кезского, Кизнерского, Киясовского, Красногорского, Можгинского, Сарапульского, Селтинского, Сюмсинского, Увинского, Шарканского, Юкаменского, Яганского, Якшур-Бодьинского, Ярского лесничеств Удмуртской Республики изложить в следующей редакции:

«Заготовка пневого осмола разрешается в лесах любого целевого назначения, где она не может нанести ущерба насаждениям, подросту, несомкнувшимся лесным культурам. Заготовка пней не допускается в противозерозионных лесах, на берегозащитных и почвозащитных участках лесов, расположенных вдоль водных объектов, на склонах гор и оврагов, а также в молодняках с полнотой 0,8 - 1,0 и несомкнувшимся лесных культурах.».

19. Абзац четвертый подраздела «Заготовка коры и луба» раздела 2.3 «Нормативы, параметры и сроки использования лесов для заготовки и сбора недревесных лесных ресурсов» лесохозяйственных регламентов Алнашского, Бalezинского, Вавожского, Воткинского, Глазовского, Граховского, Дебесского, Завьяловского, Игринского, Камбарского, Каракулинского, Кезского, Кизнерского, Киясовского, Красногорского, Можгинского, Сарапульского, Селтинского, Сюмсинского, Увинского, Шарканского, Юкаменского, Яганского, Якшур-Бодьинского, Ярского лесничеств Удмуртской Республики изложить в следующей редакции:

« Заготовка бересты допускается с растущих деревьев на отведенных в рубку лесных насаждениях, на лесных участках, подлежащих расчистке (квартальные просеки, минерализированные полосы, противопожарные разрывы, трассы противопожарных и лесохозяйственных дорог и другие площади, где не требуется сохранение насаждений), а также со свежесрубленных деревьев на лесосеках при проведении выборочных и сплошных рубок. Заготовка бересты с растущих деревьев производится в весенне-летний и осенний период без повреждения луба.

При этом используемая для заготовки бересты часть ствола не должна превышать половины общей высоты дерева. Заготовка бересты с сухостойных и валежных деревьев производится в течение всего года.».

20. Раздел 2.4.1 «Нормативы (ежегодные допустимые объемы) и параметры разрешенного использования лесов для заготовки пищевых лесных ресурсов и сбора лекарственных растений по их видам» лесохозяйственных регламентов Алнашского, Базинского, Дебесского, Игринского, Кезского, Кизнерского, Селтинского, Увинского, Яганского лесничеств после примечания к таблице 13 дополнить абзацем следующего содержания:

« Специальные изыскания и обследования о наличии ягод, грибов и лекарственного сырья на территории лесничества не проводились, поэтому объемы лекарственных растений и пищевых лесных растений по видам в лесохозяйственном регламенте не приводятся.».

21. Раздел 2.4.1 «Нормативы (ежегодные допустимые объемы) и параметры разрешенного использования лесов для заготовки пищевых лесных ресурсов и сбора лекарственных растений по их видам» лесохозяйственных регламентов Глазовского, Каракулинского, Юкаменского, Ярского лесничеств изложить в следующей редакции:

« 2.4.1. Нормативы (ежегодные допустимые объемы) и параметры разрешенного использования лесов для заготовки пищевых лесных ресурсов и сбора лекарственных растений по их видам

Оценка эксплуатационного, биологического и хозяйственного потенциала пищевых лесных ресурсов и лекарственных растений одновременно с лесоустройством не осуществлялась, специальные изыскания и обследования о наличии ягод, грибов и лекарственного сырья на территории лесничества не проводились, в связи с чем, объемы по видам заготовки указанных лесных ресурсов в лесохозяйственном регламенте не установлены.

Таблица 13

ПАРАМЕТРЫ РАЗРЕШЕННОГО ИСПОЛЬЗОВАНИЯ ЛЕСОВ ПРИ ЗАГОТОВКЕ ПИЩЕВЫХ ЛЕСНЫХ РЕСУРСОВ И СБОРЕ ЛЕКАРСТВЕННЫХ РАСТЕНИЙ

№ п/п	Виды пищевых лесных ресурсов, лекарственных растений	Единица измерения	Ежегодный допустимый объем заготовки
Пищевые ресурсы			
1.	Орехи по видам:		–
2.	Ягоды по видам:		–
3.	Грибы по видам:		–
4.	Древесные соки по видам:		–
Лекарственное сырье по видам			
1.	–		–

Примечание: определение (изменение) ежегодных допустимых объемов заготовки и сбора пищевых лесных ресурсов и лекарственных растений осуществляется по результатам проектирования лесных участков при проведении лесоустроительных работ и иных специальных обследований лесов.».

22. Таблицу 13 Раздел 2.4.1 «Нормативы (ежегодные допустимые объемы) и параметры разрешенного использования лесов для заготовки пищевых лесных ресурсов и сбора лекарственных растений по их видам» лесохозяйственного регламента Вавожского лесничества изложить в следующей редакции:

«

Таблица 13

**ПАРАМЕТРЫ ИСПОЛЬЗОВАНИЯ ЛЕСОВ ПРИ ЗАГОТОВКЕ
ПИЩЕВЫХ ЛЕСНЫХ РЕСУРСОВ И СБОРЕ ЛЕКАРСТВЕННЫХ РАСТЕНИЙ**

№ п/п	Виды пищевых лесных ресурсов, лекарственных растений	Единица измерения	Ежегодный допустимый объем заготовки
1	2	3	4
Пищевые ресурсы			
1.	Ягоды, всего	т	1, 1
1.1.	в т.ч. по видам: малина	т	1, 1
2.	Грибы, всего	т	0, 2

Примечание: определение (изменение) ежегодных допустимых объемов заготовки и сбора пищевых лесных ресурсов и лекарственных растений осуществляется по результатам проектирования лесных участков при проведении лесоустроительных работ и иных специальных обследований лесов.

На момент разработки настоящего регламента граждане на территории лесничества осуществляют заготовку пищевых лесных ресурсов и сбор лекарственных растений только для собственных нужд.».

23. Таблицу 13 раздела 2.4.1 «Нормативы (ежегодные допустимые объемы) и параметры разрешенного использования лесов для заготовки пищевых лесных ресурсов и сбора лекарственных растений по их видам» лесохозяйственного регламента Воткинского лесничества изложить в следующей редакции:

«

Таблица 13

**ПАРАМЕТРЫ ИСПОЛЬЗОВАНИЯ ЛЕСОВ ПРИ ЗАГОТОВКЕ
ПИЩЕВЫХ ЛЕСНЫХ РЕСУРСОВ И СБОРЕ ЛЕКАРСТВЕННЫХ РАСТЕНИЙ**

№ п/п	Виды пищевых лесных ресурсов, лекарственных растений	Единица измерения	Ежегодный допустимый объем заготовки
Пищевые ресурсы			
1	Орехи, всего	т	-
2	Ягоды, всего	т	102,1
2.1	в т.ч. по видам: брусника	т	8,3
2.2	черника	т	69,5
2.3	клюква	т	24,3
3	Грибы, всего*	т	348
4	Березовый сок	т	10,2
Лекарственное сырье по видам			
1	Крапива двудомная	т	4,0

№ п/п	Виды пищевых лесных ресурсов, лекарственных растений	Единица измерения	Ежегодный допустимый объем заготовки
2	Сныть обыкновенная	т	15,3

Примечание: * Специальные изыскания и обследования по видам грибов на территории лесничества не проводились, поэтому объемы заготовки грибов по видам в лесохозяйственном регламенте не приводятся.».

24. Таблицу 13 раздела 2.4.1 «Нормативы (ежегодные допустимые объемы) и параметры разрешенного использования лесов для заготовки пищевых лесных ресурсов и сбора лекарственных растений по их видам» лесохозяйственного регламента Граховского лесничества изложить в следующей редакции:

«

Таблица 13

**ПАРАМЕТРЫ ИСПОЛЬЗОВАНИЯ ЛЕСОВ ПРИ ЗАГОТОВКЕ
ПИЩЕВЫХ ЛЕСНЫХ РЕСУРСОВ И СБОРЕ ЛЕКАРСТВЕННЫХ РАСТЕНИЙ**

№ п/п	Виды пищевых лесных ресурсов, лекарственных растений	Единица измерения	Ежегодный допустимый объем заготовки
1	2	3	4
Пищевые ресурсы			
1.	Ягоды, всего	т	547,37
	в т.ч. по видам:		
	малина	га	4162
	урожайность	кг/га	110
	рябина	га	1194
	урожайность	кг/га	75
2.	Грибы, всего	т	6,7
	в т.ч. по видам:		
	белый	га	45
	урожайность	кг/га	8
	подосиновик	га	224
	урожайность	кг/га	6
	подберезовик	га	332
	урожайность	кг/га	3
	волнушки, сыроежки, груздь	га	568
	урожайность	кг/га	7
Лекарственное сырье по видам			
	березовые почки	га	240
	урожайность	кг/га	25
	сосновые почки	га	574
	урожайность	кг/га	25
	шиповник	га	57
	урожайность	кг/га	5
	зверобой	га	197
	урожайность	кг/га	5
	Итого лекарственное сырье	т	21,6

Примечание: определение (изменение) ежегодных допустимых объемов заготовки и сбора пищевых лесных ресурсов и лекарственных растений осуществляется по результатам проектирования лесных участков при проведении лесоустроительных работ и иных специальных обследований лесов.».

25. Таблицу 13 раздела 2.4.1 «Нормативы (ежегодные допустимые объемы) и параметры разрешенного использования лесов для заготовки пищевых лесных

ресурсов и сбора лекарственных растений по их видам» лесохозяйственного регламента Завьяловского лесничества изложить в следующей редакции:

«

Таблица 13

**ПАРАМЕТРЫ ИСПОЛЬЗОВАНИЯ ЛЕСОВ ПРИ ЗАГОТОВКЕ
ПИЩЕВЫХ ЛЕСНЫХ РЕСУРСОВ И СБОРЕ ЛЕКАРСТВЕННЫХ РАСТЕНИЙ**

№ п/п	Виды пищевых лесных ресурсов, лекарственных растений	Единица измерения	Ежегодный допустимый объем заготовки
Пищевые ресурсы			
1.	Ягоды, всего:	т	0,1
1.1	по видам: Малина	т	0,1
2.	Грибы, всего:	т	0,8
2.1	в т.ч. по видам: Белые	т	0,2
2.2	Грузди	т	0,1
2.3	Опята	т	0,5
Лекарственное сырье по видам			
1.	Лекарственное сырье, всего		2,3
1.1	Рябина	т	2,0
1.2	Зверобой	т	0,2
1.3	Чага	т	0,1

Примечание: определение (изменение) ежегодных допустимых объемов заготовки и сбора пищевых лесных ресурсов и лекарственных растений осуществляется по результатам проектирования лесных участков при проведении лесоустроительных работ и иных специальных обследований лесов.».

26. Таблицу 13 раздела 2.4.1 «Нормативы (ежегодные допустимые объемы) и параметры разрешенного использования лесов для заготовки пищевых лесных ресурсов и сбора лекарственных растений по их видам» лесохозяйственного регламента Камбарского лесничества изложить в следующей редакции:

«

Таблица 13

**ПАРАМЕТРЫ ИСПОЛЬЗОВАНИЯ ЛЕСОВ ПРИ ЗАГОТОВКЕ
ПИЩЕВЫХ ЛЕСНЫХ РЕСУРСОВ И СБОРЕ ЛЕКАРСТВЕННЫХ РАСТЕНИЙ**

№ п/п	Виды пищевых лесных ресурсов, лекарственных растений	Единица измерения	Ежегодный допустимый объем заготовки
Пищевые ресурсы			
1.	Ягоды, всего:	т	3,3
1.1	по видам: Калина	т	3,3
2.	Грибы, всего:*	т	0,5
Лекарственное сырье по видам			
1.	Лекарственное сырье, всего		0,4
1.1	Шиповник	т	0,4

Примечание: * - Специальные изыскания и обследования по видам грибов на территории лесничества не проводились, поэтому объемы заготовки грибов по видам в лесохозяйственном регламенте не приводятся.».

27. Таблицу 13 раздела 2.4.1 «Нормативы (ежегодные допустимые объемы) и параметры разрешенного использования лесов для заготовки пищевых лесных

ресурсов и сбора лекарственных растений по их видам» лесохозяйственного регламента Красногорского лесничества изложить в следующей редакции:

«

Таблица 13

**ПАРАМЕТРЫ ИСПОЛЬЗОВАНИЯ ЛЕСОВ ПРИ ЗАГОТОВКЕ
ПИЩЕВЫХ ЛЕСНЫХ РЕСУРСОВ И СБОРЕ ЛЕКАРСТВЕННЫХ РАСТЕНИЙ**

№ п/п	Виды пищевых лесных ресурсов, лекарственных растений	Единица измерения	Ежегодный допустимый объем заготовки
Пищевые ресурсы			
1.	Ягоды, всего:	га	769
1.1	в т.ч. по видам: брусника	га	286
1.2	черника	га	261
1.3	клюква	га	21
1.4	малина	га	201
2.	Грибы, всего:	га	82713
2.1	в т.ч. по видам: белый	га	21112
2.2	подосиновик	га	225
2.3	подберезовик	га	7569
2.4	масленок	га	7447
2.5	груздь настоящий	га	36347
2.6	груздь черный	га	4817
2.7	волнушки	га	3207
2.8	опенок	га	1989
Лекарственное сырье по видам			
1.	Лекарственное сырье, всего	га	40
1.1	зверобой	га	1
1.2	толокнянка	га	36
1.3	багульник	га	3

Примечание: определение (изменение) ежегодных допустимых объемов заготовки и сбора пищевых лесных ресурсов и лекарственных растений осуществляется по результатам проектирования лесных участков при проведении лесоустроительных работ и иных специальных обследований лесов.».

28. Таблицу 13 раздела 2.4.1 «Нормативы (ежегодные допустимые объемы) и параметры разрешенного использования лесов для заготовки пищевых лесных ресурсов и сбора лекарственных растений по их видам» лесохозяйственного регламента Можгинского лесничества изложить в следующей редакции:

«

Таблица 13

**ПАРАМЕТРЫ ИСПОЛЬЗОВАНИЯ ЛЕСОВ ПРИ ЗАГОТОВКЕ
ПИЩЕВЫХ ЛЕСНЫХ РЕСУРСОВ И СБОРЕ ЛЕКАРСТВЕННЫХ РАСТЕНИЙ**

№ п/п	Виды пищевых лесных ресурсов, лекарственных растений	Единица измерения	Ежегодный допустимый объем заготовки
Пищевые ресурсы			
1.	Ягоды, всего:	т	0,1
1.1	в т.ч. по видам: малина	т	0,1

№ п/п	Виды пищевых лесных ресурсов, лекарственных растений	Единица измерения	Ежегодный допустимый объем заготовки
2.	Грибы, всего:	т	0,8
2.1	в т.ч. по видам: белый	т	0,2
2.2	груздь настоящий	т	0,1
2.3	опенок	т	0,5
Лекарственное сырье по видам			
1.	Лекарственное сырье, всего	т	2,3
1.1	рябина	т	1
1.2	зверобой	т	36
1.3	чага	т	3

Примечание: определение (изменение) ежегодных допустимых объемов заготовки и сбора пищевых лесных ресурсов и лекарственных растений осуществляется по результатам проектирования лесных участков при проведении лесоустроительных работ и иных специальных обследований лесов.».

29. Таблицу 13 раздела 2.4.1 «Нормативы (ежегодные допустимые объемы) и параметры разрешенного использования лесов для заготовки пищевых лесных ресурсов и сбора лекарственных растений по их видам» лесохозяйственного регламента Сямсинского лесничества изложить в следующей редакции:

«

Таблица 13

**ПАРАМЕТРЫ ИСПОЛЬЗОВАНИЯ ЛЕСОВ ПРИ ЗАГОТОВКЕ
ПИЩЕВЫХ ЛЕСНЫХ РЕСУРСОВ И СБОРЕ ЛЕКАРСТВЕННЫХ РАСТЕНИЙ**

№ п/п	Виды пищевых лесных ресурсов, лекарственных растений	Единица измерения	Ежегодный допустимый объем заготовки
Пищевые ресурсы			
1.	Ягоды, всего:	т	12,0
1.1	в т.ч. по видам: черника	т	3,0
1.2	брусника	т	3,0
1.3	клюква	т	3,0
1.4	малина	т	3,0
2.	Грибы, всего:	т	6,0
2.1	в т.ч. по видам: белый	т	1,0
2.2	подберезовик, подосиновик	т	1,0
2.3	масленок	т	1,0
2.4	груздь черный	т	1,0
2.5	волнушка	т	1,0
2.6	опенок	т	1,0
Лекарственное сырье по видам			
1.	Лекарственное сырье, всего	т	2,4
1.1	Зверобой	т	0,5
1.2	Брусника (лист)	т	0,5
1.3	Толокнянка (лист)	т	0,5
1.4	Чага	т	0,5
1.5	Березовые, сосновые почки	т	0,3
1.6	Ольховые шишки	т	0,1

Примечание: определение (изменение) ежегодных допустимых объемов заготовки и сбора пищевых лесных ресурсов и лекарственных растений осуществляется по результатам

проектирования лесных участков при проведении лесоустроительных работ и иных специальных обследований лесов.»).

30. Таблицу 13 раздела 2.4.1 «Нормативы (ежегодные допустимые объемы) и параметры разрешенного использования лесов для заготовки пищевых лесных ресурсов и сбора лекарственных растений по их видам» лесохозяйственного регламента Якшур-Бодьинского лесничества изложить в следующей редакции:

«

Таблица 13

**ПАРАМЕТРЫ ИСПОЛЬЗОВАНИЯ ЛЕСОВ ПРИ ЗАГОТОВКЕ
ПИЩЕВЫХ ЛЕСНЫХ РЕСУРСОВ И СБОРЕ ЛЕКАРСТВЕННЫХ РАСТЕНИЙ**

№ п/п	Виды пищевых лесных ресурсов, лекарственных растений	Единица измерения	Ежегодный допустимый объем заготовки
Пищевые ресурсы			
1.	Орехи, всего:	кг	230
1.1	в т.ч.: лещина	га	5
	урожайность	кг/га	46
2.	Ягоды по видам:	т	197,1
2.1	в т.ч. черника	га	365
	урожайность	кг/га	120
2.2	малина	га	475
	урожайность	кг/га	110
2.3	брусника	га	497
	урожайность	кг/га	90
2.4	клюква	га	5
	урожайность	кг/га	120
2.5	смородина	га	26
	урожайность	кг/га	54
2.6	рябина	га	418
	урожайность	кг/га	118
2.7	черемуха	га	129
	урожайность	кг/га	39
2.	Грибы, всего:*	т	221
Лекарственное сырье по видам			
1.	Лекарственное сырье, всего:	т	138,4
1.1	почки березовые	га	1870
	урожайность	кг/га	62
1.2	почки сосновые	га	520
	урожайность	кг/га	10
1.3	багульник болотный	га	23
	урожайность	кг/га	750

Примечание: * - Специальные изыскания и обследования по видам грибов на территории лесничества не проводились, поэтому объемы заготовки грибов по видам в лесохозяйственном регламенте не приводятся.»).

31. Раздел 2.5.2 «Перечень разрешенных для размещения объектов охотничьей инфраструктуры» лесохозяйственных регламентов Алнашского, Балезинского, Вавожского, Воткинского, Глазовского, Граховского, Дебесского, Завьяловского, Игринского, Камбарского, Каракулинского, Кезского, Кизнерского, Киясовского,

Красногорского, Можгинского, Сарапульского, Селтинского, Сюмсинского, Увинского, Шарканского, Юкаменского, Яганского, Якшур-Бодьинского, Ярского лесничеств изложить в следующей редакции:

« 2.5.2 Перечень разрешенных для размещения объектов охотничьей инфраструктуры

На лесных участках, предоставленных для осуществления видов деятельности в сфере охотничьего хозяйства, допускается создание объектов охотничьей инфраструктуры, являющихся временными постройками, в том числе ограждений.

Согласно распоряжению Правительства Российской Федерации от 11 июля 2017 года № 1469-р к объектам охотничьей инфраструктуре, относятся следующие объекты:

1. Вольер, питомник диких животных, ограждения для содержания и разведения охотничьих ресурсов в полувольных условиях и искусственно созданной среде обитания;
2. Егерский кордон;
3. Охотничья база.»

32. Абзац девятнадцатый раздела 2.6.1 «Сведения о площадях лесных участков, на которых возможно сенокосение, выпас сельскохозяйственных животных, пчеловодство, выращивание сельскохозяйственных культур и иной сельскохозяйственной деятельности, рыбоводство, а также соответствующие нормативы (допустимые объемы)» Алнашского, Балезинского, Вавожского, Воткинского, Глазовского, Граховского, Дебесского, Завьяловского, Игринского, Камбарского, Каракулинского, Кезского, Кизнерского, Киясовского, Красногорского, Можгинского, Сарапульского, Селтинского, Сюмсинского, Увинского, Шарканского, Юкаменского, Яганского, Якшур-Бодьинского, Ярского лесничеств изложить в следующей редакции:

«подавать ежегодно лесную декларацию, а также в установленном порядке представлять отчет об использовании лесов и отчет об охране лесов от пожаров.»

33. Раздел 2.6.1 «Сведения о площадях лесных участков, на которых возможно сенокосение, выпас сельскохозяйственных животных, пчеловодство, выращивание сельскохозяйственных культур и иной сельскохозяйственной деятельности, рыбоводство, а также соответствующие нормативы (допустимые объемы)» лесохозяйственного регламента Алнашского лесничества после второго абзаца дополнить абзацем и таблицей следующего содержания:

« Сведения о площадях лесных участков, на которых возможна сельскохозяйственная деятельность, приводятся ниже.

№ п/п	Наименования сельскохозяйственной деятельности	Единица измерения	Площадь (допустимые объемы)
1.	Сенокосение	га	32
2.	Выпас сельскохозяйственных животных	га	80

3.	Пчеловодство	га	271
4.	Выращивание сельскохозяйственных культур и иной сельскохозяйственной деятельности	га	10
5.	Рыбоводство	га	20

».

34. Раздел 2.6.1 «Сведения о площадях лесных участков, на которых возможно сенокошение, выпас сельскохозяйственных животных, пчеловодство, выращивание сельскохозяйственных культур и иной сельскохозяйственной деятельности, рыбоводство, а также соответствующие нормативы (допустимые объемы)» лесохозяйственного регламента Балезинского лесничества после второго абзаца дополнить абзацем и таблицей следующего содержания:

« Сведения о площадях лесных участков, на которых возможна сельскохозяйственная деятельность, приводится ниже.

№ п/п	Наименования сельскохозяйственной деятельности	Единица измерения	Площадь (допустимые объемы)
1.	Сенокошение	га	625
2.	Выпас сельскохозяйственных животных	га	180
3.	Пчеловодство	га	2564
4.	Выращивание сельскохозяйственных культур и иной сельскохозяйственной деятельности	га	82
5.	Рыбоводство	га	162

».

35. Раздел 2.6.1 «Сведения о площадях лесных участков, на которых возможно сенокошение, выпас сельскохозяйственных животных, пчеловодство, выращивание сельскохозяйственных культур и иной сельскохозяйственной деятельности, рыбоводство, а также соответствующие нормативы (допустимые объемы)» лесохозяйственного регламента Вавожского лесничества после второго абзаца дополнить абзацем и таблицей следующего содержания:

« Сведения о площадях лесных участков, на которых возможна сельскохозяйственная деятельность, приводится ниже.

№ п/п	Наименования сельскохозяйственной деятельности	Единица измерения	Площадь (допустимые объемы)
1.	Сенокошение	га	503
2.	Выпас сельскохозяйственных животных	га	121
3.	Пчеловодство	га	2334
4.	Выращивание сельскохозяйственных культур и иной сельскохозяйственной деятельности	га	69
5.	Рыбоводство	га	92

».

36. Раздел 2.6.1 «Сведения о площадях лесных участков, на которых возможно сенокошение, выпас сельскохозяйственных животных, пчеловодство, выращивание сельскохозяйственных культур и иной сельскохозяйственной деятельности, рыбоводство, а также соответствующие нормативы (допустимые объемы)» лесохозяйственного регламента Воткинского лесничества после второго абзаца дополнить абзацем и таблицей следующего содержания:

« Сведения о площадях лесных участков, на которых возможна сельскохозяйственная деятельность, приводится ниже.

№ п/п	Наименования сельскохозяйственной деятельности	Единица измерения	Площадь (допустимые объемы)
1.	Сенокошение	га	279
2.	Выпас сельскохозяйственных животных	га	30
3.	Пчеловодство	га	2408
4.	Выращивание сельскохозяйственных культур и иной сельскохозяйственной деятельности	га	107
5.	Рыбоводство	га	151

37. Раздел 2.6.1 «Сведения о площадях лесных участков, на которых возможно сенокошение, выпас сельскохозяйственных животных, пчеловодство, выращивание сельскохозяйственных культур и иной сельскохозяйственной деятельности, рыбоводство, а также соответствующие нормативы (допустимые объемы)» лесохозяйственного регламента Глазовского лесничества после второго абзаца дополнить абзацем и таблицей следующего содержания:

« Сведения о площадях лесных участков, на которых возможна сельскохозяйственная деятельность, приводится ниже.

№ п/п	Наименования сельскохозяйственной деятельности	Единица измерения	Площадь (допустимые объемы)
1.	Сенокошение	га	282
2.	Выпас сельскохозяйственных животных	га	116
3.	Пчеловодство	га	1907
4.	Выращивание сельскохозяйственных культур и иной сельскохозяйственной деятельности	га	78
5.	Рыбоводство	га	172

38. Раздел 2.6.1 «Сведения о площадях лесных участков, на которых возможно сенокошение, выпас сельскохозяйственных животных, пчеловодство, выращивание сельскохозяйственных культур и иной сельскохозяйственной деятельности, рыбоводство, а также соответствующие нормативы (допустимые объемы)» лесохозяйственного регламента Граховского лесничества после второго абзаца дополнить абзацем и таблицей следующего содержания:

« Сведения о площадях лесных участков, на которых возможна сельскохозяйственная деятельность, приводится ниже.

№ п/п	Наименования сельскохозяйственной деятельности	Единица измерения	Площадь (допустимые объемы)
1.	Сенокосение	га	97
2.	Выпас сельскохозяйственных животных	га	29
3.	Пчеловодство	га	630
4.	Выращивание сельскохозяйственных культур и иной сельскохозяйственной деятельности	га	13
5.	Рыбоводство	га	30

».

39. Раздел 2.6.1 «Сведения о площадях лесных участков, на которых возможно сенокосение, выпас сельскохозяйственных животных, пчеловодство, выращивание сельскохозяйственных культур и иной сельскохозяйственной деятельности, рыбоводство, а также соответствующие нормативы (допустимые объемы)» лесохозяйственного регламента Дебесского лесничества после второго абзаца дополнить абзацем и таблицей следующего содержания:

« Сведения о площадях лесных участков, на которых возможна сельскохозяйственная деятельность, приводится ниже.

№ п/п	Наименования сельскохозяйственной деятельности	Единица измерения	Площадь (допустимые объемы)
1.	Сенокосение	га	93
2.	Выпас сельскохозяйственных животных	га	6
3.	Пчеловодство	га	780
4.	Выращивание сельскохозяйственных культур и иной сельскохозяйственной деятельности	га	3
5.	Рыбоводство	га	53

».

40. Раздел 2.6.1 «Сведения о площадях лесных участков, на которых возможно сенокосение, выпас сельскохозяйственных животных, пчеловодство, выращивание сельскохозяйственных культур и иной сельскохозяйственной деятельности, рыбоводство, а также соответствующие нормативы (допустимые объемы)» лесохозяйственного регламента Завьяловского лесничества после второго абзаца дополнить абзацем и таблицей следующего содержания:

« Сведения о площадях лесных участков, на которых возможна сельскохозяйственная деятельность, приводится ниже.

№ п/п	Наименования сельскохозяйственной деятельности	Единица измерения	Площадь (допустимые объемы)
1.	Сенокосение	га	482
2.	Выпас сельскохозяйственных животных	га	97
3.	Пчеловодство	га	3194
4.	Выращивание сельскохозяйственных культур и иной сельскохозяйственной деятельности	га	38

	культур и иной сельскохозяйственной деятельности			
5.	Рыбоводство	га	118	».

41. Раздел 2.6.1 «Сведения о площадях лесных участков, на которых возможно сенокошение, выпас сельскохозяйственных животных, пчеловодство, выращивание сельскохозяйственных культур и иной сельскохозяйственной деятельности, рыбоводство, а также соответствующие нормативы (допустимые объемы)» лесохозяйственного регламента Игринского лесничества после второго абзаца дополнить абзацем и таблицей следующего содержания:

« Сведения о площадях лесных участков, на которых возможна сельскохозяйственная деятельность, приводится ниже.

№ п/п	Наименования сельскохозяйственной деятельности	Единица измерения	Площадь (допустимые объемы)	
1.	Сенокошение	га	427	
2.	Выпас сельскохозяйственных животных	га	513	
3.	Пчеловодство	га	5561	
4.	Выращивание сельскохозяйственных культур и иной сельскохозяйственной деятельности	га	48	
5.	Рыбоводство	га	387	».

42. Раздел 2.6.1 «Сведения о площадях лесных участков, на которых возможно сенокошение, выпас сельскохозяйственных животных, пчеловодство, выращивание сельскохозяйственных культур и иной сельскохозяйственной деятельности, рыбоводство, а также соответствующие нормативы (допустимые объемы)» лесохозяйственного регламента Камбарского лесничества после второго абзаца дополнить абзацем и таблицей следующего содержания:

« Сведения о площадях лесных участков, на которых возможна сельскохозяйственная деятельность, приводится ниже.

№ п/п	Наименования сельскохозяйственной деятельности	Единица измерения	Площадь (допустимые объемы)	
1.	Сенокошение	га	744	
2.	Выпас сельскохозяйственных животных	га	312	
3.	Пчеловодство	га	2926	
4.	Выращивание сельскохозяйственных культур и иной сельскохозяйственной деятельности	га	1	
5.	Рыбоводство	га	65	».

43. Раздел 2.6.1 «Сведения о площадях лесных участков, на которых возможно сенокошение, выпас сельскохозяйственных животных, пчеловодство, выращивание сельскохозяйственных культур и иной сельскохозяйственной деятельности, рыбоводство, а также соответствующие нормативы (допустимые

объемы)» лесохозяйственного регламента Каракулинского лесничества после второго абзаца дополнить абзацем и таблицей следующего содержания:

« Сведения о площадях лесных участков, на которых возможна сельскохозяйственная деятельность, приводится ниже.

№ п/п	Наименования сельскохозяйственной деятельности	Единица измерения	Площадь (допустимые объемы)
1.	Сенокошение	га	99
2.	Выпас сельскохозяйственных животных	га	70
3.	Пчеловодство	га	1288
4.	Выращивание сельскохозяйственных культур и иной сельскохозяйственной деятельности	га	0
5.	Рыбоводство	га	487

».

44. Раздел 2.6.1 «Сведения о площадях лесных участков, на которых возможно сенокошение, выпас сельскохозяйственных животных, пчеловодство, выращивание сельскохозяйственных культур и иной сельскохозяйственной деятельности, рыбоводство, а также соответствующие нормативы (допустимые объемы)» лесохозяйственного регламента Кезского лесничества после второго абзаца дополнить абзацем и таблицей следующего содержания:

« Сведения о площадях лесных участков, на которых возможна сельскохозяйственная деятельность, приводится ниже.

№ п/п	Наименования сельскохозяйственной деятельности	Единица измерения	Площадь (допустимые объемы)
1.	Сенокошение	га	621
2.	Выпас сельскохозяйственных животных	га	336
3.	Пчеловодство	га	3228
4.	Выращивание сельскохозяйственных культур и иной сельскохозяйственной деятельности	га	76
5.	Рыбоводство	га	301

».

45. Раздел 2.6.1 «Сведения о площадях лесных участков, на которых возможно сенокошение, выпас сельскохозяйственных животных, пчеловодство, выращивание сельскохозяйственных культур и иной сельскохозяйственной деятельности, рыбоводство, а также соответствующие нормативы (допустимые объемы)» лесохозяйственного регламента Кизнерского лесничества после второго абзаца дополнить абзацем и таблицей следующего содержания:

« Сведения о площадях лесных участков, на которых возможна сельскохозяйственная деятельность, приводится ниже.

№ п/п	Наименования сельскохозяйственной деятельности	Единица измерения	Площадь (допустимые объемы)
1.	Сенокосение	га	646
2.	Выпас сельскохозяйственных животных	га	273
3.	Пчеловодство	га	3181
4.	Выращивание сельскохозяйственных культур и иной сельскохозяйственной деятельности	га	15
5.	Рыбоводство	га	93

».

46. Раздел 2.6.1 «Сведения о площадях лесных участков, на которых возможно сенокосение, выпас сельскохозяйственных животных, пчеловодство, выращивание сельскохозяйственных культур и иной сельскохозяйственной деятельности, рыбоводство, а также соответствующие нормативы (допустимые объемы)» лесохозяйственного регламента Киясовского лесничества после второго абзаца дополнить абзацем и таблицей следующего содержания:

« Сведения о площадях лесных участков, на которых возможна сельскохозяйственная деятельность, приводится ниже.

№ п/п	Наименования сельскохозяйственной деятельности	Единица измерения	Площадь (допустимые объемы)
1.	Сенокосение	га	97
2.	Выпас сельскохозяйственных животных	га	50
3.	Пчеловодство	га	441
4.	Выращивание сельскохозяйственных культур и иной сельскохозяйственной деятельности	га	17
5.	Рыбоводство	га	11

».

47. Раздел 2.6.1 «Сведения о площадях лесных участков, на которых возможно сенокосение, выпас сельскохозяйственных животных, пчеловодство, выращивание сельскохозяйственных культур и иной сельскохозяйственной деятельности, рыбоводство, а также соответствующие нормативы (допустимые объемы)» лесохозяйственного регламента Красногорского лесничества после второго абзаца дополнить абзацем и таблицей следующего содержания:

« Сведения о площадях лесных участков, на которых возможна сельскохозяйственная деятельность, приводится ниже.

№ п/п	Наименования сельскохозяйственной деятельности	Единица измерения	Площадь (допустимые объемы)
1.	Сенокосение	га	405
2.	Выпас сельскохозяйственных животных	га	38
3.	Пчеловодство	га	2410
4.	Выращивание сельскохозяйственных культур и иной сельскохозяйственной	га	6

	деятельности		
5.	Рыбоводство	га	166

».

48. Раздел 2.6.1 «Сведения о площадях лесных участков, на которых возможно сенокошение, выпас сельскохозяйственных животных, пчеловодство, выращивание сельскохозяйственных культур и иной сельскохозяйственной деятельности, рыбоводство, а также соответствующие нормативы (допустимые объемы)» лесохозяйственного регламента Можгинского лесничества после второго абзаца дополнить абзацем и таблицей следующего содержания:

« Сведения о площадях лесных участков, на которых возможна сельскохозяйственная деятельность, приводится ниже.

№ п/п	Наименования сельскохозяйственной деятельности	Единица измерения	Площадь (допустимые объемы)
1.	Сенокошение	га	220
2.	Выпас сельскохозяйственных животных	га	171
3.	Пчеловодство	га	3178
4.	Выращивание сельскохозяйственных культур и иной сельскохозяйственной деятельности	га	18
5.	Рыбоводство	га	112

».

49. Раздел 2.6.1 «Сведения о площадях лесных участков, на которых возможно сенокошение, выпас сельскохозяйственных животных, пчеловодство, выращивание сельскохозяйственных культур и иной сельскохозяйственной деятельности, рыбоводство, а также соответствующие нормативы (допустимые объемы)» лесохозяйственного регламента Сарапульского лесничества после второго абзаца дополнить абзацем и таблицей следующего содержания:

« Сведения о площадях лесных участков, на которых возможна сельскохозяйственная деятельность, приводится ниже.

№ п/п	Наименования сельскохозяйственной деятельности	Единица измерения	Площадь (допустимые объемы)
1.	Сенокошение	га	300
2.	Выпас сельскохозяйственных животных	га	43
3.	Пчеловодство	га	1776
4.	Выращивание сельскохозяйственных культур и иной сельскохозяйственной деятельности	га	46
5.	Рыбоводство	га	27

».

50. Раздел 2.6.1 «Сведения о площадях лесных участков, на которых возможно сенокошение, выпас сельскохозяйственных животных, пчеловодство, выращивание сельскохозяйственных культур и иной сельскохозяйственной деятельности, рыбоводство, а также соответствующие нормативы (допустимые

объемы)» лесохозяйственного регламента Селтинского лесничества после второго абзаца дополнить абзацем и таблицей следующего содержания:

« Сведения о площадях лесных участков, на которых возможна сельскохозяйственная деятельность, приводится ниже.

№ п/п	Наименования сельскохозяйственной деятельности	Единица измерения	Площадь (допустимые объемы)
1.	Сенокошение	га	521
2.	Выпас сельскохозяйственных животных	га	229
3.	Пчеловодство	га	3325
4.	Выращивание сельскохозяйственных культур и иной сельскохозяйственной деятельности	га	13
5.	Рыбоводство	га	755

».

51. Раздел 2.6.1 «Сведения о площадях лесных участков, на которых возможно сенокошение, выпас сельскохозяйственных животных, пчеловодство, выращивание сельскохозяйственных культур и иной сельскохозяйственной деятельности, рыбоводство, а также соответствующие нормативы (допустимые объемы)» лесохозяйственного регламента Сюзинского лесничества после второго абзаца дополнить абзацем и таблицей следующего содержания:

« Сведения о площадях лесных участков, на которых возможна сельскохозяйственная деятельность, приводится ниже.

№ п/п	Наименования сельскохозяйственной деятельности	Единица измерения	Площадь (допустимые объемы)
1.	Сенокошение	га	460
2.	Выпас сельскохозяйственных животных	га	500
3.	Пчеловодство	га	4440
4.	Выращивание сельскохозяйственных культур и иной сельскохозяйственной деятельности	га	100
5.	Рыбоводство	га	699

».

52. Раздел 2.6.1 «Сведения о площадях лесных участков, на которых возможно сенокошение, выпас сельскохозяйственных животных, пчеловодство, выращивание сельскохозяйственных культур и иной сельскохозяйственной деятельности, рыбоводство, а также соответствующие нормативы (допустимые объемы)» лесохозяйственного регламента Увинского лесничества после второго абзаца дополнить абзацем и таблицей следующего содержания:

« Сведения о площадях лесных участков, на которых возможна сельскохозяйственная деятельность, приводится ниже.

№ п/п	Наименования сельскохозяйственной деятельности	Единица измерения	Площадь (допустимые объемы)
1.	Сенокошение	га	847
2.	Выпас сельскохозяйственных животных	га	192

3.	Пчеловодство	га	4499	».
4.	Выращивание сельскохозяйственных культур и иной сельскохозяйственной деятельности	га	128	
5.	Рыбоводство	га	302	

53. Раздел 2.6.1 «Сведения о площадях лесных участков, на которых возможно сенокошение, выпас сельскохозяйственных животных, пчеловодство, выращивание сельскохозяйственных культур и иной сельскохозяйственной деятельности, рыбоводство, а также соответствующие нормативы (допустимые объемы)» лесохозяйственного регламента Шарканского лесничества после второго абзаца дополнить абзацем и таблицей следующего содержания:

« Сведения о площадях лесных участков, на которых возможна сельскохозяйственная деятельность, приводится ниже.

№ п/п	Наименования сельскохозяйственной деятельности	Единица измерения	Площадь (допустимые объемы)	».
1.	Сенокошение	га	195	
2.	Выпас сельскохозяйственных животных	га	45	
3.	Пчеловодство	га	703	
4.	Выращивание сельскохозяйственных культур и иной сельскохозяйственной деятельности	га	2	
5.	Рыбоводство	га	38	

54. Раздел 2.6.1 «Сведения о площадях лесных участков, на которых возможно сенокошение, выпас сельскохозяйственных животных, пчеловодство, выращивание сельскохозяйственных культур и иной сельскохозяйственной деятельности, рыбоводство, а также соответствующие нормативы (допустимые объемы)» лесохозяйственного регламента Юкаменского лесничества после второго абзаца дополнить абзацем и таблицей следующего содержания:

« Сведения о площадях лесных участков, на которых возможна сельскохозяйственная деятельность, приводится ниже.

№ п/п	Наименования сельскохозяйственной деятельности	Единица измерения	Площадь (допустимые объемы)	».
1.	Сенокошение	га	67	
2.	Выпас сельскохозяйственных животных	га	8	
3.	Пчеловодство	га	162	
4.	Выращивание сельскохозяйственных культур и иной сельскохозяйственной деятельности	га	12	
5.	Рыбоводство	га	8	

55. Раздел 2.6.1 «Сведения о площадях лесных участков, на которых возможно сенокошение, выпас сельскохозяйственных животных, пчеловодство, выращивание сельскохозяйственных культур и иной сельскохозяйственной

деятельности, рыбоводство, а также соответствующие нормативы (допустимые объемы)» лесохозяйственного регламента Яганского лесничества после второго абзаца дополнить абзацем и таблицей следующего содержания:

« Сведения о площадях лесных участков, на которых возможна сельскохозяйственная деятельность, приводится ниже.

№ п/п	Наименования сельскохозяйственной деятельности	Единица измерения	Площадь (допустимые объемы)
1.	Сенокосение	га	121
2.	Выпас сельскохозяйственных животных	га	331
3.	Пчеловодство	га	1578
4.	Выращивание сельскохозяйственных культур и иной сельскохозяйственной деятельности	га	96
5.	Рыбоводство	га	68

».

56. Раздел 2.6.1 «Сведения о площадях лесных участков, на которых возможно сенокосение, выпас сельскохозяйственных животных, пчеловодство, выращивание сельскохозяйственных культур и иной сельскохозяйственной деятельности, рыбоводство, а также соответствующие нормативы (допустимые объемы)» лесохозяйственного регламента Якшур-Бодьинского лесничества после второго абзаца дополнить абзацем и таблицей следующего содержания:

« Сведения о площадях лесных участков, на которых возможна сельскохозяйственная деятельность, приводится ниже.

№ п/п	Наименования сельскохозяйственной деятельности	Единица измерения	Площадь (допустимые объемы)
1.	Сенокосение	га	651
2.	Выпас сельскохозяйственных животных	га	736
3.	Пчеловодство	га	6016
4.	Выращивание сельскохозяйственных культур и иной сельскохозяйственной деятельности	га	83
5.	Рыбоводство	га	330

».

57. Раздел 2.6.1 «Сведения о площадях лесных участков, на которых возможно сенокосение, выпас сельскохозяйственных животных, пчеловодство, выращивание сельскохозяйственных культур и иной сельскохозяйственной деятельности, рыбоводство, а также соответствующие нормативы (допустимые объемы)» лесохозяйственного регламента Ярского лесничества после второго абзаца дополнить абзацем и таблицей следующего содержания:

« Сведения о площадях лесных участков, на которых возможна сельскохозяйственная деятельность, приводится ниже.

№ п/п	Наименования сельскохозяйственной деятельности	Единица измерения	Площадь (допустимые объемы)
-------	--	-------------------	-----------------------------

1.	Сенокосение	га	48
2.	Выпас сельскохозяйственных животных	га	21
3.	Пчеловодство	га	1534
4.	Выращивание сельскохозяйственных культур и иной сельскохозяйственной деятельности	га	4
5.	Рыбоводство	га	78

».

58. Абзац девятнадцатый раздела 2.7 «Нормативы, параметры и сроки использования лесов для осуществления научно-исследовательской и образовательной деятельности» лесохозяйственных регламентов Алнашского, Балезинского, Вавожского, Воткинского, Глазовского, Граховского, Дебесского, Завьяловского, Игринского, Камбарского, Каракулинского, Кезского, Кизнерского, Киясовского, Красногорского, Можгинского, Сарапульского, Селтинского, Сюмсинского, Увинского, Шарканского, Юкаменского, Яганского, Якшур-Бодьинского, Ярского лесничеств Удмуртской Республики признать утратившим силу.

59. Раздел 2.8.2 «Перечень кварталов и (или) частей кварталов зоны рекреационной деятельности, в том числе в которых допускается возведение физкультурно-оздоровительных, спортивных и спортивно-технических сооружений» Алнашского, Балезинского, Вавожского, Воткинского, Глазовского, Граховского, Дебесского, Завьяловского, Игринского, Камбарского, Каракулинского, Кезского, Кизнерского, Киясовского, Можгинского, Сарапульского, Селтинского, Сюмсинского, Увинского, Шарканского, Юкаменского, Яганского, Якшур-Бодьинского, Ярского лесничеств Удмуртской Республики изложить в следующей редакции:

«2.8.2. Перечень кварталов и (или) частей кварталов зоны рекреационной деятельности, в том числе в которых допускается возведение физкультурно-оздоровительных, спортивных и спортивно-технических сооружений»

Перечень кварталов и (или) частей кварталов зоны рекреационной деятельности приведен в таблице 5 настоящего Регламента (Виды разрешенного использования лесов).

Зоны планируемого освоения лесов, в границах которых предусматриваются строительство, реконструкция и эксплуатация объектов для осуществления рекреационной деятельности Лесным планом Удмуртской Республики не определены, поэтому перечень лесных кварталов, в которых допускается возведение физкультурно-оздоровительных, спортивных и спортивно-технических сооружений не приводится.».

60. Раздел 2.8.2 «Перечень кварталов и (или) частей кварталов зоны рекреационной деятельности» Красногорского лесничества Удмуртской Республики изложить в следующей редакции:

«2.8.2. Перечень кварталов и (или) частей кварталов зоны рекреационной деятельности, в том числе в которых допускается возведение физкультурно-оздоровительных, спортивных и спортивно-технических сооружений»

Перечень кварталов и (или) частей кварталов зоны рекреационной деятельности приведен в таблице 5 настоящего Регламента (Виды разрешенного использования лесов).

Зоны планируемого освоения лесов, в границах которых предусматриваются строительство, реконструкция и эксплуатация объектов для осуществления рекреационной деятельности Лесным планом Удмуртской Республики не определены, поэтому перечень лесных кварталов, в которых допускается возведение физкультурно-оздоровительных, спортивных и спортивно-технических сооружений не приводится.».

61. Абзац восемнадцатый раздела 2.10 «Нормативы, параметры и сроки использования лесов для выращивания лесных плодовых, ягодных, декоративных растений и лекарственных растений», а также абзац девятнадцатый раздела 2.11 «Нормативы, параметры и сроки использования лесов для выращивания посадочного материала лесных растений» лесохозяйственных регламентов Алнашского, Балезинского, Вавожского, Воткинского, Глазовского, Граховского, Дебесского, Завьяловского, Игринского, Камбарского, Каракулинского, Кезского, Кизнерского, Киясовского, Красногорского, Можгинского, Сарапульского, Селтинского, Сюмсинского, Увинского, Шарканского, Юкаменского, Яганского, Якшур-Бодьинского, Ярского лесничеств Удмуртской Республики изложить в следующей редакции:

«представлять в установленном порядке отчет об использовании лесов, отчет об охране лесов, а также отчет о защите лесов;».

62. Абзац шестой раздела 2.13 «Нормативы, параметры и сроки использования лесов для строительства и эксплуатации водохранилищ и иных искусственных водных объектов, а также гидротехнических сооружений и специализированных портов» лесохозяйственных регламентов Алнашского, Балезинского, Вавожского, Воткинского, Глазовского, Граховского, Дебесского, Завьяловского, Игринского, Камбарского, Каракулинского, Кезского, Кизнерского, Киясовского, Красногорского, Можгинского, Сарапульского, Селтинского, Сюмсинского,

Увинского, Шарканского, Юкаменского, Яганского, Якшур-Бодьинского, Ярского лесничеств Удмуртской Республики изложить в следующей редакции:

« На лесных участках, предоставленных в аренду, постоянное (бессрочное) пользование в целях строительства и эксплуатации водохранилищ и иных искусственных водных объектов, а также гидротехнических сооружений, морских портов, морских терминалов, речных портов, причалов рубка лесных насаждений, а также строительство, реконструкция и эксплуатация объектов, не связанных с созданием лесной инфраструктуры, осуществляются в соответствии с проектом освоения лесов.»

63. Абзац седьмой раздела 2.14 «Нормативы, параметры и сроки использования лесов для строительства, реконструкции, эксплуатации линейных объектов» лесохозяйственных регламентов Алнашского, Балезинского, Вавожского, Воткинского, Глазовского, Граховского, Дебесского, Завьяловского, Игринского, Камбарского, Каракулинского, Кезского, Кизнерского, Киясовского, Красногорского, Можгинского, Сарапульского, Селтинского, Сюмсинского, Увинского, Шарканского, Юкаменского, Яганского, Якшур-Бодьинского, Ярского лесничеств Удмуртской Республики изложить в следующей редакции:

« Срок безвозмездного пользования в целях строительства линейных объектов, предусмотрен статьей 9 Лесного Кодекса Российской Федерации, пунктом 1 части 1 статьи 24, пунктом 5 части 2 статьи 39.10 Земельного Кодекса Российской Федерации.

Земельные участки, находящиеся в государственной или муниципальной собственности, могут быть предоставлены в безвозмездное пользование лицам, с которыми в соответствии с Федеральным законом от 05.04.2013 № 44-ФЗ «О контрактной системе в сфере закупок товаров, работ, услуг для обеспечения государственных и муниципальных нужд» заключены гражданско-правовые договоры на строительство или реконструкцию объектов недвижимости, осуществляемые полностью за счет средств федерального бюджета, средств бюджета субъекта Российской Федерации или средств местного бюджета, на срок исполнения этих договоров.»

64. Раздел 2.15 «Нормативы, параметры и сроки использования лесов для переработки древесины и иных лесных ресурсов» лесохозяйственных регламентов Алнашского, Балезинского, Вавожского, Воткинского, Глазовского, Граховского, Дебесского, Завьяловского, Игринского, Камбарского, Каракулинского, Кезского, Кизнерского, Киясовского, Красногорского, Можгинского, Сарапульского, Селтинского, Сюмсинского, Увинского,

Шарканского, Юкаменского, Яганского, Якшур-Бодьинского, Ярского лесничеств Удмуртской Республики изложить в следующей редакции:

«2.15. Нормативы, параметры и сроки использования лесов для переработки древесины и иных лесных ресурсов

Использование лесов для переработки древесины и иных лесных ресурсов регламентируется статьей 46 Лесного кодекса Российской Федерации, Правилами использования лесов для переработки древесины и иных лесных ресурсов, утвержденными приказом Минприроды России от 1 декабря 2014 года № 528.

Создание лесоперерабатывающей инфраструктуры запрещается в защитных лесах, а также в иных предусмотренных Лесным кодексом Российской Федерации и другими федеральными законами случаях.

Для переработки древесины и иных лесных ресурсов лесные участки предоставляются гражданам и юридическим лицам в аренду.

Договор аренды лесного участка на использование лесов для переработки древесины и иных лесных ресурсов заключается по результатам аукциона на срок от одного года до сорока девяти лет.

Использование лесов для переработки древесины и иных лесных ресурсов представляет собой предпринимательскую деятельность, связанную с производством лесоматериалов и иной продукции такой переработки.

Использование лесных участков для переработки древесины и иных лесных ресурсов осуществляется в соответствии с Лесным планом Удмуртской Республики и настоящим лесохозяйственным регламентом лесничества.

При использовании лесов для переработки древесины и иных лесных ресурсов допускается строительство, реконструкция и эксплуатация объектов, не связанных с созданием лесной инфраструктуры, в соответствии со статьей 21 Лесного кодекса Российской Федерации. Строительство, реконструкция и эксплуатация объектов, не связанных с созданием лесной инфраструктуры, осуществляются в соответствии с проектом освоения лесов.

На лесных участках, предоставленных в аренду или постоянное (бессрочное) пользование для переработки древесины и иных лесных ресурсов, создается лесоперерабатывающая инфраструктура (объекты переработки заготовленной древесины, биоэнергетические объекты и другие) (далее - объекты лесоперерабатывающей инфраструктуры).

В целях размещения объектов лесоперерабатывающей инфраструктуры используются, прежде всего, нелесные земли, а при отсутствии на лесном участке таких земель - участки невозобновившихся вырубок, гарей, пустырей, прогалины,

а также площади, на которых произрастают низкополнотные и наименее ценные лесные насаждения.

Использование иных лесных участков для указанных целей допускается в случае отсутствия других вариантов возможного размещения объектов лесоперерабатывающей инфраструктуры.

Ограничения использования лесов приведены в разделе 3.1, 3.2, 3.3 настоящего лесохозяйственного регламента.

При использовании лесов для переработки древесины и иных лесных ресурсов исключаются случаи:

загрязнения (в том числе радиоактивными веществами) лесов и иного негативного воздействия на леса в соответствии со статьями 51 и 58 Лесного кодекса Российской Федерации;

въезда транспортных средств в целях обеспечения пожарной и санитарной безопасности в лесах в соответствии со статьей 53.5 Лесного кодекса Российской Федерации.

Лица, использующие леса для переработки древесины и иных лесных ресурсов, обязаны:

соблюдать условия договора аренды лесного участка или решения о предоставлении лесного участка в постоянное (бессрочное) пользование в соответствии со статьей 46 Лесного кодекса Российской Федерации;

составлять проект освоения лесов в соответствии с частью 1 статьи 88 Лесного кодекса Российской Федерации;

осуществлять использование лесов в соответствии с проектом освоения лесов; осуществлять учёт древесины, предусмотренный статьей 50.1 Лесного кодекса Российской Федерации;

соблюдать требования, установленные правилами пожарной безопасности в лесах, правилами санитарной безопасности в лесах, правилами ухода за лесами;

подавать ежегодно лесную декларацию, представлять в установленном порядке отчет об использовании лесов, отчет об охране лесов и отчет о защите лесов;

представлять в государственный лесной реестр документированную информацию, предусмотренную частью 2 статьи 91 Лесного кодекса Российской Федерации, в соответствии с частью 4 статьи 91 Лесного кодекса Российской Федерации;

выполнять иные обязанности, предусмотренные Лесным кодексом Российской Федерации.».

65. Таблицу 15.1 раздела 2.18.2. «Требования к защите лесов (нормативы и параметры санитарно-оздоровительных мероприятий, профилактических мероприятий по защите лесов, мероприятий по ликвидации очагов вредных

организмов, а также других определенных уполномоченным федеральным органом исполнительной власти мероприятий)» Глазовского лесничества Удмуртской Республики изложить в следующей редакции:

«

Таблица 15.1

Параметры профилактических и других мероприятий по предупреждению и распространения вредных организмов

Наименование мероприятия	Единицы измерения	Объем мероприятия	Срок проведения	Ежегодный объем мероприятия
1. Профилактические				
1.1. Лесохозяйственные				
использование удобрений и минеральных добавок для повышения устойчивости лесных насаждений в неблагоприятные периоды (засуха, повреждение насекомыми)	-	-	-	_*
лечение деревьев	-	-	-	_*
применение пестицидов для предотвращения появления очагов вредных организмов	-	-	-	_*
1.2. Биотехнические				
улучшение условий обитания и размножения насекомоядных птиц и других насекомоядных животных	-	-	-	_*
охрана мест обитаний, выпуск, расселение и интродукция насекомых-энтомофагов	-	-	-	_*
посев травянистых нектароносных растений	-	-	-	_*
2. Другие мероприятия				
беседы с населением	-	-	-	-
проведение открытых уроков в образовательных учреждениях	-	-	-	-
развешивание аншлагов и плакатов	-	-	-	-
размещение информационных материалов в средствах массовой информации	-	-	-	-

Примечание: * - в соответствии с пунктом 7 Правил осуществления мероприятий по предупреждению распространения вредных организмов, утвержденных приказом Минприроды России от 12.09.2016 № 470, профилактические мероприятия по предупреждению и распространению вредных организмов проектируются по результатам ЛПО. На момент разработки настоящего регламента ЛПО на территории Глазовского лесничества не проводилось, в связи с чем, ежегодные объемы мероприятий не приводятся.»

66. Таблицу 15.1 раздела 2.18.2. «Требования к защите лесов (нормативы и параметры санитарно-оздоровительных мероприятий, профилактических мероприятий по защите лесов, мероприятий по ликвидации очагов вредных организмов, а также других определенных уполномоченным федеральным органом исполнительной власти мероприятий)» Шарканского лесничества Удмуртской Республики изложить в следующей редакции:

«

Таблица 15.1

Параметры профилактических и других мероприятий по предупреждению и распространения вредных организмов

Наименование мероприятия	Единицы измерения	Объем мероприятия	Срок проведения	Ежегодный объем мероприятия
1. Профилактические				
1.1. Лесохозяйственные				
использование удобрений и минеральных добавок для повышения устойчивости лесных насаждений в неблагоприятные	-	-	-	_*

Наименование мероприятия	Единицы измерения	Объем мероприятия	Срок проведения	Ежегодный объем мероприятия
периоды (засуха, повреждение насекомыми)				
лечение деревьев	-	-	-	.*
применение пестицидов для предотвращения появления очагов вредных организмов	-	-	-	.*
1.2. Биотехнические				
улучшение условий обитания и размножения насекомоядных птиц и других насекомоядных животных	-	-	-	.*
охрана мест обитаний, выпуск, расселение и интродукция насекомых-энтомофагов	-	-	-	.*
посев травянистых нектароносных растений	-	-	-	.*
2. Другие мероприятия				
беседы с населением	-	-	-	-
проведение открытых уроков в образовательных учреждениях	-	-	-	-
развешивание аншлагов и плакатов	-	-	-	-
размещение информационных материалов в средствах массовой информации	-	-	-	-

Примечание: * - в соответствии с пунктом 7 Правил осуществления мероприятий по предупреждению распространения вредных организмов, утвержденных приказом Минприроды России от 12.09.2016 № 470, профилактические мероприятия по предупреждению и распространению вредных организмов проектируются по результатам ЛПО. На момент разработки настоящего регламента ЛПО на территории Шарканского лесничества не проводилось, в связи с чем, ежегодные объемы мероприятий не приводятся.»

67. Таблицу 15.2 «Параметры профилактических и других мероприятий по предупреждению и распространения вредных организмов» раздела 2.18.2 «Требования к защите лесов (нормативы и параметры санитарно-оздоровительных мероприятий, профилактических мероприятий по защите лесов, мероприятий по ликвидации очагов вредных организмов, а также других определенных уполномоченным федеральным органом исполнительной власти мероприятий)» Каракулинского лесничества Удмуртской Республики изложить в следующей редакции:

«

Таблица 15.2

Параметры мероприятий по ликвидации очагов вредных организмов

Наименование мероприятия	Единицы измерения	Объем мероприятия	Срок проведения	Ежегодный объем мероприятия
проведение обследований очагов вредных организмов	-	-	-	по мере поступления листов сигнализации
уничтожение или подавление численности вредных организмов, в том числе с применением химических препаратов	-	-	-	проектируются по результатам ЛПО
рубка лесных насаждений в целях регулирования породного и возрастного составов лесных насаждений, зараженных вредными организмами	-	-	-	проектируются по результатам ЛПО

Очаги вредных организмов не выявлены.»

68. Таблицу 15.2 «Параметры профилактических и других мероприятий по предупреждению и распространения вредных организмов» раздела 2.18.2 «Требования к защите лесов (нормативы и параметры санитарно-оздоровительных мероприятий, профилактических мероприятий по защите лесов, мероприятий по ликвидации очагов вредных организмов, а также других определенных уполномоченным федеральным органом исполнительной власти мероприятий)» Воткинского, Завьяловского, Кезского, Кизнерского лесничеств Удмуртской Республики изложить в следующей редакции:

Таблица 15.2

«

Параметры мероприятий по ликвидации очагов вредных организмов

Наименование мероприятия	Единицы измерения	Объем мероприятия	Срок проведения	Ежегодный объем мероприятия
проведение обследований очагов вредных организмов	-	-	-	по мере поступления листов сигнализации
уничтожение или подавление численности вредных организмов, в том числе с применением химических препаратов	-	-	-	проектируются по результатам ЛПО
рубка лесных насаждений в целях регулирования породного и возрастного составов лесных насаждений, зараженных вредными организмами	-	-	-	проектируются по результатам ЛПО

Очаги вредных организмов не выявлены.».

69. Таблицу 17 лесохозяйственного регламента Алнашского лесничества Удмуртской Республики изложить в следующей редакции:

Таблица 17

«

НОРМАТИВЫ И ПАРАМЕТРЫ МЕРОПРИЯТИЙ ПО ЛЕСОВОССТАНОВЛЕНИЮ И ЛЕСОРАЗВЕДЕНИЮ

площадь, га

Показатели	Не покрытые лесной растительностью земли				Лесосеки сплошных рубок предстоящего периода	Лесоразведение	Всего
	гари и погибшие насаждения	вырубки	прогалины и пустыри	итого			
1	2	3	4	5	6	7	8
Земли, нуждающиеся в лесовосстановлении, всего:	0	1280	3	1283	670	0	1953
в том числе по породам:	-	-	-	-	-	-	-
хвойным	0	1260	3	1263	430	0	1693
твердолиственным	0	0	0	0	0	0	0
мягколиственным	0	20	0	20	240	0	260
в том числе по	-	-	-	-	-	-	-

Показатели	Не покрытые лесной растительностью земли				Лесосеки сплошных рубок предстоящего периода	Лесоразведение	Всего
	гари и погибшие насаждения	вырубки	прогалины и пустоши	итого			
1	2	3	4	5	6	7	8
способам:							
Искусственное (создание лесных культур), всего:	0	1250	3	1253	300	0	1553
из них по породам:	-	-	-	-	-	-	-
хвойным		1250	3	1253	300	0	1553
твердолиственным				0			0
мягколиственным				0			0
Комбинированное, всего	0	0	0	0	50	0	50
из них по породам:	-	-	-	-	-	-	-
хвойным		0	0	0	50	0	50
твердолиственным				0			0
мягколиственным				0			0
Естественное лесовосстановление, всего	0	30	0	30	320	0	350
из них по породам:	-	-	-	-	-	-	-
хвойным		10	0	10	80	0	90
твердолиственным				0			0
мягколиственным		20	0	20	240	0	260
Земли, нуждающиеся в лесоразведении	0	0	0	0	0	0	0

».

70. Таблицу 17 лесохозяйственного регламента Базинского лесничества Удмуртской Республики изложить в следующей редакции:

«

Таблица 17

НОРМАТИВЫ И ПАРАМЕТРЫ МЕРОПРИЯТИЙ ПО ЛЕСОВОССТАНОВЛЕНИЮ И ЛЕСОРАЗВЕДЕНИЮ

площадь, га

Показатели	Не покрытые лесной растительностью земли				Лесосеки сплошных рубок предстоящего периода	Лесоразведение	Всего
	гари и погибшие насаждения	вырубки	прогалины и пустоши	итого			
1	2	3	4	5	6	7	
Земли, нуждающиеся в лесовосстановлении, всего:	0	1542	13	1555	11300	0	12855
в том числе по породам:	-	-	-	-	-	-	-
хвойным		1075	13	1088	7670	0	8758
твердолиственным	0	0	0	0	0	0	0
мягколиственным	0	467	0	467	3630	0	4097
в том числе по способам:	-	-	-	-	-	-	-
Искусственное (создание лесных	0	951	13	964	6550	0	7514

Показатели	Не покрытые лесной растительностью земли				Лесосеки сплошных рубок предстоящего периода	Лесоразведение	Всего
	гари и погибшие насаждения	вырубки	прогалины и пустыри	итого			
1	2	3	4	5	6	7	
культур), всего:							
из них по породам:	-	-	-	-	-	-	-
хвойным	0	951	13	964	6550	0	7514
твердолиственным				0			0
мягколиственным				0			0
Комбинированное, всего	0	124	0	124	1120	0	1244
из них по породам:	-	-	-	-	-	-	-
хвойным	0	124	0	124	1120	0	1244
твердолиственным				0			0
мягколиственным				0	0		0
Естественное лесовосстановление, всего	0	467	0	467	3630	0	4097
из них по породам:	-	-	-	-	-	-	-
хвойным	0	0	0	0	0	0	
твердолиственным				0			0
мягколиственным	0	467	0	467	3630	0	4097
Земли, нуждающиеся в лесоразведении	-	-	-	-	-	-	-

».

71. Таблицу 17 лесохозяйственного регламента Вавожского лесничества Удмуртской Республики изложить в следующей редакции:

Таблица 17

«

Показатели	Не покрытые лесной растительностью земли				Лесосеки сплошных рубок предстоящего периода	Лесоразведение	Всего
	гари и погибшие насаждения	вырубки	прогалины и пустыри	итоги			
1	2	3	4	5	6	7	8
Земли, нуждающиеся в лесовосстановлении, всего:	188	2242	85	2515	7910		10425
В том числе по породам:							
хвойным	188	2242	85	2515	7910		10425
твердолиственным							
мягколиственным							
В том числе по способам:							
Искусственное (создание лесных культур), всего	173	1986	0	2159	3164		5323
из них по породам:							
хвойным	173	1986	0	2159	3164		5323
твердолиственным							
мягколиственным	0	0	0	0	0		

площадь, га

Показатели	Не покрытые лесной растительностью земли				Лесосеки сплошных рубок предстоящего периода	Лесоразведение	Всего
	гари и погибшие насаждения	вырубки	прогалины и пустоши	итоги			
1	2	3	4	5	6	7	8
Комбинированное, всего							
из них по породам:							
хвойным							
твердолиственным							
мягколиственным							
Естественное заращивание, всего	15	256	85	356	4746		5102
из них по породам:							
хвойным	15	256	85	356	2373		2729
твердолиственным							
мягколиственным					2373		2373
Земли, нуждающиеся в лесоразведении	-		-	-	-	-	-

».

72. Таблицу 17 лесохозяйственного регламента Воткинского лесничества Удмуртской Республики изложить в следующей редакции:

«

Таблица 17

площадь, га

Показатели	Не покрытые лесной растительностью земли				Лесосеки сплошных рубок предстоящего периода	Лесоразведение	Всего
	гари и погибшие насаждения	вырубки	прогалины и пустоши	итого			
1	2	3	4	5	6	7	8
Земли, нуждающиеся в лесовосстановлении, всего:	76	952	15	1043	2470		3513
в том числе по породам:	-	-	-	-	-	-	-
хвойным	76	671	10	757	1670		2427
твердолиственным	0	0	0	0	0	0	0
мягколиственным	0	281	5	286	800	0	1086
в том числе по способам:	-	-	-	-	-	-	-
Искусственное (создание лесных культур), всего:	76	661	0	737	1670		2407
из них по породам:	-	-	-	-	-	-	-
хвойным	76	661	0	737	1670		2407
твердолиственным				0			0
мягколиственным				0			0
Комбинированное, всего	0	5	0	5	0		5
из них по породам:	-	-	-	-	-	-	-
хвойным	0	5	0	5	0		5
твердолиственным		0		0			0
мягколиственным		0	0	0	0		0
Естественное лесовосстановление,	0	286	15	301	800		1101

Показатели	Не покрытые лесной растительностью земли				Лесосеки сплошных рубок предстоящего периода	Лесоразведение	Всего
	гари и погибшие насаждения	вырубки	прогалины и пустыри	итого			
1	2	3	4	5	6	7	8
всего	-	-	-	-	-	-	-
из них по породам:	-	-	-	-	-	-	-
хвойным	0	5	10	15	0		15
твердолиственным				0			0
мягколиственным	0	281	5	286	800		1086
Земли, нуждающиеся в лесоразведении	-	-	-	-	-	-	-

».

73. Таблицу 17 лесохозяйственного регламента Глазовского лесничества Удмуртской Республики изложить в следующей редакции:

«

Таблица 17

площадь, га

Показатели	Не покрытые лесной растительностью земли				Лесосеки сплошных рубок предстоящего периода	Лесоразведение	Всего
	гари и погибшие насаждения	вырубки	прогалины и пустыри	итого			
1	2	3	4	5	6	7	8
Земли, нуждающиеся в лесовосстановлении, всего:	50	855	27	932	2050	0	2982
в том числе по породам:	-	-	-	-	-	-	-
хвойным	50	781	23	854	1590	0	2444
твердолиственным	0	0	0	0	0	0	0
мягколиственным	0	74	4	78	460	0	538
в том числе по способам:	-	-	-	-	-	-	-
Искусственное (создание лесных культур), всего:	50	711	23	784	1590	0	2374
из них по породам:	-	-	-	-	-	-	-
хвойным	50	711	23	784	1590	0	2374
твердолиственным				0			0
мягколиственным	0	0	0	0	0		0
Комбинированное, всего	0	55	0	55	0	0	55
из них по породам:	-	-	-	-	-	-	-
хвойным		55		55	0		55
твердолиственным				0			0
мягколиственным				0			0
Естественное лесовосстановление, всего	0	89	4	93	460	0	553
из них по породам:	-	-	-	-	-	-	-

Показатели	Не покрытые лесной растительностью земли				Лесосеки сплошных рубок предстоящего периода	Лесоразведение	Всего
	гари и погибшие насаждения	вырубки	прогалины и пустыри	итого			
1	2	3	4	5	6	7	8
хвойным	0	15	0	15	0	0	15
твердолиственным				0			0
мягколиственным	0	74	4	78	460	0	538
Земли, нуждающиеся в лесоразведении	-	-	-	-	-	-	-

».

74. Таблицу 17 лесохозяйственного регламента Граховского лесничества Удмуртской Республики изложить в следующей редакции:

«

Таблица 17

площадь, га

Показатели	Не покрытые лесной растительностью земли				Лесосеки сплошных рубок предстоящего периода	Лесоразведение	Всего
	гари и погибшие насаждения	вырубки	прогалины и пустыри	итого			
1	2	3	4	5	6	7	
Земли, нуждающиеся в лесовосстановлении, всего:	4	221	4	229	2310	0	2539
в том числе по породам:	-	-	-	-	-	-	-
хвойным	4	221	4	229	2310	0	2539
твердолиственным	0	0	0	0	0	0	0
мягколиственным	0	0	0	0	0	0	0
в том числе по способам:	-	-	-	-	-	-	-
Искусственное (создание лесных культур), всего:	4	150	4	158	1317	0	1475
из них по породам:	-	-	-	-	-	-	-
хвойным	4	150	4	158	1317	0	1475
твердолиственным				0			0
мягколиственным				0			0
Комбинированное, всего	0	0	0	0	0	0	0
из них по породам:	-	-	-	-	-	-	-
хвойным				0			0
твердолиственным				0			0
мягколиственным				0			0
Естественное лесовосстановление, всего	0	71	0	71	993	0	1064
из них по породам:	-	-	-	-	-	-	-
хвойным	0	71	0	71	993	0	1064
твердолиственным				0			0
мягколиственным	0	0	0	0	0	0	0
Земли, нуждающиеся в лесоразведении	-	-	-	-	-	-	-

».

75. Таблицу 17 лесохозяйственного регламента Дебесского лесничества

Удмуртской Республики изложить в следующей редакции:

Таблица 17

площадь, га

Показатели	Не покрытые лесной растительностью земли				Лесосеки сплошных рубок предстоящего периода	Лесоразведение	Всего
	гари и погибшие насаждения	вырубки	прогалины и пустыри	итого			
1	2	3	4	5	6	7	8
Земли, нуждающиеся в лесовосстановлении, всего:	0	529	7	536	1850	0	2386
в том числе по породам:	-	-	-	-	-	-	-
хвойным	0	415	0	415	1401	0	1816
твердолиственным	0	0	0	0	0	0	0
мягколиственным	0	114	7	121	449	0	570
в том числе по способам:	-	-	-	-	-	-	-
Искусственное (создание лесных культур), всего:	0	355	0	355	1000	0	1355
из них по породам:	-	-	-	-	-	-	-
хвойным	-	355	0	355	1000	0	1355
твердолиственным	-	-	-	0	-	-	0
мягколиственным	-	0	-	0	0	-	0
Комбинированное, всего	0	30	0	30	291	0	321
из них по породам:	-	-	-	-	-	-	-
хвойным	-	30	0	30	291	0	321
твердолиственным	-	-	-	0	-	-	0
мягколиственным	-	0	0	0	0	0	0
Естественное лесовосстановление, всего	0	144	7	151	559	0	710
из них по породам:	-	-	-	-	-	-	-
хвойным	-	30	0	30	110	0	140
твердолиственным	-	-	-	0	-	-	0
мягколиственным	-	114	7	121	449	0	570
Земли, нуждающиеся в лесоразведении	-	-	-	-	-	-	-

».

76. Таблицу 17 лесохозяйственного регламента Завьяловского лесничества Удмуртской Республики изложить в следующей редакции:

Таблица 17

площадь, га

Показатели	Не покрытые лесной растительностью земли				Лесосеки сплошных рубок предстоящего периода	Лесоразведение	Всего
	гари и погибшие насаждения	вырубки	прогалины и пустыри	итого			
1	2	3	4	5	6	7	8
Земли, нуждающиеся в лесовосстановлении, всего:	252	1065	53	1370	3880	0	5250
в том числе по породам:	-	-	-	-	-	-	-
хвойным	252	839	53	1144	3240	0	4384

Показатели	Не покрытые лесной растительностью земли				Лесосеки сплошных рубок предстоящего периода	Лесоразведение	Всего
	гари и погибшие насаждения	вырубки	прогалины и пустыри	итого			
1	2	3	4	5	6	7	
твердолиственным	0	0	0	0	0	0	0
мягколиственным	0	226	0	226	640	0	866
в том числе по способам:	-	-	-	-	-	-	-
Искусственное (создание лесных культур), всего:	252	612	53	917	2018	0	2935
из них по породам:	-	-	-	-	-	-	-
хвойным	252	612	53	917	2018	0	2935
твердолиственным				0			0
мягколиственным				0			0
Комбинированное, всего					582	0	582
из них по породам:	-	-	-	-	-	-	-
хвойным				0	582	0	582
твердолиственным				0			0
мягколиственным				0	0	0	0
Естественное лесовосстановление, всего	0	453	0	453	1280	0	1733
из них по породам:	-	-	-	-	-	-	-
хвойным	0	227	0	227	640	0	867
твердолиственным				0			0
мягколиственным	0	226	0	226	640	0	866
Земли, нуждающиеся в лесоразведении	-	-	-	-	-	-	-

».

77. Таблицу 17 лесохозяйственного регламента Игринского лесничества Удмуртской Республики изложить в следующей редакции:

«

Таблица 17

площадь, га

Показатели	Не покрытые лесной растительностью земли				Лесосеки сплошных рубок предстоящего периода	Лесоразведение	Всего
	гари и погибшие насаждения	вырубки	прогалины и пустыри	итого			
1	2	3	4	5	6	7	
Земли, нуждающиеся в лесовосстановлении, всего:	4	2080	102	2186	9230	0	11416
в том числе по породам:	-	-	-	-	-	-	-
хвойным	4	1457	102	1563	6108	0	7671
твердолиственным	0	0	0	0	0	0	0
мягколиственным	0	623	0	623	3122	0	3745
в том числе по способам:	-	-	-	-	-	-	-
Искусственное (создание лесных культур), всего:	4	894	94	992	3970	0	4962

Показатели	Не покрытые лесной растительностью земли				Лесосеки сплошных рубок предстоящего периода	Лесоразведение	Всего
	гари и погибшие насаждения	вырубки	прогалины и пустыри	итого			
1	2	3	4	5	6	7	
из них по породам:	-	-	-	-	-	-	-
хвойным	4	894	94	992	3970	0	4962
твердолиственным				0			0
мягколиственным	0	0	0	0	0		0
Комбинированное, всего	0	0	0	0	650	0	650
из них по породам:	-	-	-	-	-	-	-
хвойным				0	650	0	650
твердолиственным				0	0		0
мягколиственным				0	0	0	0
Естественное лесовосстановление, всего		1186	8	1194	4610	0	5804
из них по породам:	-	-	-	-	-	-	-
хвойным		563	8	571	1488	0	2059
твердолиственным				0	0		0
мягколиственным		623	0	623	3122	0	3745
Земли, нуждающиеся в лесоразведении	-	-	-	-	-	0	-

».

78. Таблицу 17 лесохозяйственного регламента Камбарского лесничества Удмуртской Республики изложить в следующей редакции:

«

Таблица 17

площадь, га

Показатели	Не покрытые лесной растительностью земли				Лесосеки сплошных рубок предстоящего периода	Лесоразведение	Всего
	гари и погибшие насаждения	вырубки	прогалины и пустыри	итого			
1	2	3	4	5	6	7	8
Земли, нуждающиеся в лесовосстановлении, всего:	49	156	5	210	1920	0	2130
в том числе по породам:	-	-	-	-	-	-	-
хвойным	49	156	5	210	1710	0	1920
твердолиственным	0	0	0	0	0	0	0
мягколиственным	0	0	0	0	210	0	210
в том числе по способам:	-	-	-	-	-	-	-
Искусственное (создание лесных культур), всего:	49	84	5	138	1248	0	1386
из них по породам:	-	-	-	-	-	-	-
хвойным	49	84	5	138	1248	0	1386
твердолиственным				0			0
мягколиственным	0	0	0	0	0		0
Комбинированное, всего	0	0	0	0	0	0	0
из них по породам:	-	-	-	-	-	-	-
хвойным				0			0

Показатели	Не покрытые лесной растительностью земли				Лесосеки сплошных рубок предстоящего периода	Лесоразведение	Всего
	гари и погибшие насаждения	вырубки	прогалины и пустыри	итого			
1	2	3	4	5	6	7	8
твердолиственным				0			0
мягколиственным				0			0
Естественное Лесовосстановление, всего	0	72	0	72	672	0	744
из них по породам:	-	-	-	-	-	-	-
хвойным		72		72	462		534
твердолиственным		0		0			0
мягколиственным		0		0	210		210
Земли, нуждающиеся в лесоразведении	-	-	-	-	-	-	-

».

79. Таблицу 17 лесохозяйственного регламента Каракулинского лесничества Удмуртской Республики изложить в следующей редакции:

«

Таблица 17

площадь, га

Показатели	Не покрытые лесной растительностью земли				Лесосеки сплошных рубок предстоящего периода	Лесоразведение	Всего
	гари и погибшие насаждения	вырубки	прогалины и пустыри	итого			
1	2	3	4	5	6	7	8
Земли, нуждающиеся в лесовосстановлении, всего:	0	17	12	29	230	0	259
в том числе по породам:	-	-	-	-	-	-	-
хвойным	0	17	12	29	230	0	259
твердолиственным	0	0	0	0	0	0	0
мягколиственным	0	0	0	0	0	0	0
в том числе по способам:	-	-	-	-	-	-	-
Искусственное (создание лесных культур), всего:	0	17	0	17	230	0	247
из них по породам:	-	-	-	-	-	-	-
хвойным		17	0	17	230	0	247
твердолиственным				0			0
мягколиственным				0			0
Комбинированное, всего	0	0	0	0	0	0	0
из них по породам:	-	-	-	-	-	-	-
хвойным				0			0
твердолиственным				0			0
мягколиственным				0			0
Естественное лесовосстановление, всего	0	0	12	12	0	0	12
из них по породам:	-	-	-	-	-	-	-
хвойным		0	12	12	0	0	12
твердолиственным				0			0
мягколиственным				0			0
Земли, нуждающиеся	-	-	-	-	-	-	-

Показатели	Не покрытые лесной растительностью земли				Лесосеки сплошных рубок предстоящего периода	Лесоразведение	Всего
	гари и погибшие насаждения	вырубки	прогалины и пустыри	итого			
1	2	3	4	5	6	7	8
в лесоразведении							

».

80. Таблицу 17 лесохозяйственного регламента Кезского лесничества Удмуртской Республики изложить в следующей редакции:

«

Таблица 17

площадь, га

Показатели	Не покрытые лесной растительностью земли				Лесосеки сплошных рубок предстоящего периода	Лесоразведение	Всего
	гари и погибшие насаждения	вырубки	прогалины и пустыри	итого			
1	2	3	4	5	6	7	8
Земли, нуждающиеся в лесовосстановлении, всего:	5	801	9	815	6490	0	7305
в том числе по породам:	-	-	-	-	-	-	-
хвойным	5	610	9	624	4827	0	5451
твердолиственным	0	0	0	0	0	0	0
мягколиственным	0	191	0	191	1663	0	1854
в том числе по способам:	-	-	-	-	-	-	-
Искусственное (создание лесных культур), всего:	5	450	9	464	2166	0	2630
из них по породам:	-	-	-	-	-	-	-
хвойным	5	450	9	464	2166	0	2630
твердолиственным				0			0
мягколиственным		0	0	0	0	0	0
Комбинированное, всего		0	0	0	365	0	365
из них по породам:	-	-	-	-	-	-	-
хвойным	0	0	0	0	365	0	365
твердолиственным				0			0
мягколиственным		0	0	0	0	0	0
Естественное, всего	0	351	0	351	3959	0	4310
из них по породам:	-	-	-	-	-	-	-
хвойным	0	160	0	160	2296	0	2456
твердолиственным				0			0
мягколиственным		191	0	191	1663	0	1854
Земли, нуждающиеся в лесоразведении	-	-	-	-	-	-	-

».

81. Таблицу 17 лесохозяйственного регламента Кизнерского лесничества Удмуртской Республики изложить в следующей редакции:

«

Таблица 17

площадь, га

Показатели	Не покрытые лесной растительностью земли				Лесосеки сплошных рубок	Лесоразведение	Всего
	гари и	вырубк	прогалин	итог			

	погибшие насаждения	и	ы и пустыри	о	предстоящего периода		
1	2	3	4	5	6	7	8
Земли, нуждающиеся в лесовосстановлении, всего:	23	788	60	871	10240	0	11111
в том числе по породам:	-	-	-	-	-	-	-
хвойным	23	738	60	821	7711	0	8532
твердолиственным	0	0	0	0	0	-	0
мягколиственным	0	50	0	50	2529	0	2579
в том числе по способам:	-	-	-	-	-	-	-
Искусственное (создание лесных культур), всего:	23	607	58	688	6144	0	6832
из них по породам:	-	-	-	-	-	-	-
хвойным	23	607	58	688	6144	0	6832
твердолиственным				0			0
мягколиственным	0	0	0	0	0	0	0
Комбинированное, всего	0	19	0	19	205	0	224
из них по породам:	-	-	-	-	-	-	-
хвойным	0	19	0	19	205	0	224
твердолиственным				0			0
мягколиственным	0	0	0	0	0	0	0
Естественное лесовосстановление, всего		162	2	164	3891	0	4055
из них по породам:	-	-	-	-	-	-	-
хвойным		112	2	114	1362	0	1476
твердолиственным				0			0
мягколиственным		50	0	50	2529	0	2579
Земли, нуждающиеся в лесоразведении	-	-	-	-	-	-	-

».

82. Таблицу 17 лесохозяйственного регламента Киясовского лесничества Удмуртской Республики изложить в следующей редакции:

«

Таблица 17
площадь, га

Показатели	Не покрытые лесной растительностью земли				Лесосеки сплошных рубок предстоящего периода	Лесоразведение	Всего
	гари и погибшие насаждения	вырубки	прогалины и пустыри	итого			
1	2	3	4	5	6	7	8
Земли, нуждающиеся в лесовосстановлении, всего:	0	251	71	322	1430	0	1752
в том числе по породам:	-	-	-	-	-	-	-
хвойным	0	251	71	322	1380	0	1702
твердолиственным	0	0	0	0	0	0	0
мягколиственным	0	0	0	0	50	0	50

Показатели	Не покрытые лесной растительностью земли				Лесосеки сплошных рубок предстоящего периода	Лесоразведение	Всего
	гари и погибшие насаждения	вырубки	прогалины и пустыри	итого			
1	2	3	4	5	6	7	8
в том числе по способам:	-	-	-	-	-	-	-
Искусственное (создание лесных культур), всего:	0	251	69	320	1380	0	1700
из них по породам:	-	-	-	-	-	-	-
хвойным		251	69	320	1380	0	1700
твердолиственным				0			0
мягколиственным		0	0	0	0		0
Комбинированное, всего	0	0	0	0	0	0	0
из них по породам:	-	-	-	-	-	-	-
хвойным			0	0			0
твердолиственным				0			0
мягколиственным			0	0			0
Естественное лесовосстановление, всего	0		2	2	50	0	52
из них по породам:	-	-	-	-	-	-	-
хвойным			2	2	0	0	2
твердолиственным				0			0
мягколиственным		0	0	0	50	0	50
Земли, нуждающиеся в лесоразведении	-	-	-	-	-	-	-

».

83. Таблицу 17 лесохозяйственного регламента Красногорского лесничества Удмуртской Республики изложить в следующей редакции:

«

Таблица 17

площадь, га

Показатели	Не покрытые лесной растительностью земли				Лесосеки сплошных рубок предстоящего периода	Лесоразведение	Всего
	гари и погибшие насаждения	вырубки	прогалины и пустыри	итого			
1	2	3	4	5	6	7	
Земли, нуждающиеся в лесовосстановлении, всего:	21	330	12	363	3600	0	3963
в том числе по породам:	-	-	-	-	-	-	-
хвойным	19	305	11	335	2977	0	3312
твердолиственным	0	0	0	0	0	0	0
мягколиственным	2	25	1	28	623	0	651
в том числе по способам:	-	-	-	-	-	-	-
Искусственное (создание лесных культур), всего:	0	95	0	95	1696	0	1791
из них по породам:	-	-	-	-	-	-	-
хвойным	0	95	0	95	1696	0	1791
твердолиственным				0			0
мягколиственным				0	0	0	0
Комбинированное,	0	7	0	7	346	0	353

всего							
из них по породам:	-	-	-	-	-	-	-
хвойным		7	0	7	346	0	353
твердолиственным				0			0
мягколиственным				0	0	0	0
Естественное лесовосстановление, всего	21	228	12	261	1558	0	1819
из них по породам:	-	-	-	-	-	-	-
хвойным	19	203	11	233	935	0	1168
твердолиственным				0			0
мягколиственным	2	25	1	28	623	0	651
Земли, нуждающиеся в лесовосстановлении	-	-	-	-	-	0	-

».

84. Таблицу 17 лесохозяйственного регламента Можгинского лесничества Удмуртской Республики изложить в следующей редакции:

«

Таблица 17

площадь, га

Показатели	Не покрытые лесной растительностью земли				Лесосеки сплошных рубок предстоящего периода	Лесоразведение	Всего
	гари и погибшие насаждения	вырубки	прогалины и пустыри	итого			
1	2	3	4	5	6	7	8
Земли, нуждающиеся в лесовосстановлении, всего:	1655	1458	112	3225	4640	0	7865
в том числе по породам:	-	-	-	-	-	-	-
хвойным	1655	1458	112	3225	3944	0	7169
твердолиственным	0	0	0	0	0	0	0
мягколиственным	0	0	0	0	696	0	696
в том числе по способам:	-	-	-	-	-	-	-
Искусственное (создание лесных культур), всего:	1655	1150	108	2913	3016	0	5929
из них по породам:	-	-	-	-	-	-	-
хвойным	1655	1150	108	2913	3016	0	5929
твердолиственным				0			0
мягколиственным	0	0	0	0			0
Комбинированное, всего	0	0	0	0	232	0	232
из них по породам:	-	-	-	-	-	-	-
хвойным				0	232	0	232
твердолиственным				0			0
мягколиственным				0			0
Естественное лесовосстановление, всего	0	308	4	312	1392	0	1704
из них по породам:	-	-	-	-	-	-	-
хвойным		308	4	312	696	0	1008
твердолиственным				0			0
мягколиственным		0	0	0	696	0	696
Земли, нуждающиеся в лесоразведении	-	-	-	-	-	-	-

».

85. Таблицу 17 лесохозяйственного регламента Сарапульского лесничества Удмуртской Республики изложить в следующей редакции:

«

Таблица 17

площадь, га

Показатели	Не покрытые лесной растительностью земли				Лесосеки сплошных рубок предстоящего периода	Лесоразведение	Всего
	гари и погибшие насаждения	вырубки	прогалины и пустыри	итого			
1	2	3	4	5	6	7	8
Земли, нуждающиеся в лесовосстановлении, всего:	18	128	17	163	2840	0	3003
в том числе по породам:	-	-	-	-	-	-	-
хвойным	18	128	17	163	2400	0	2563
твердолиственным	0	0	0	0	0	0	0
мягколиственным	0	0	0	0	440	0	440
в том числе по способам:	-	-	-	-	-	-	-
Искусственное (создание лесных культур), всего:	18	25	17	60	1790	0	1850
из них по породам:	-	-	-	-	-	-	-
хвойным	18	25	17	60	1790	0	1850
твердолиственным				0			0
мягколиственным				0			0
Комбинированное, всего	0	0	0	0	0	0	0
из них по породам:	-	-	-	-	-	-	-
хвойным				0	0		0
твердолиственным				0			0
мягколиственным				0			0
Естественное лесовосстановление, всего	0	103	0	103	1050	0	1153
из них по породам:	-	-	-	-	-	-	-
хвойным		103	0	103	610	0	713
твердолиственным				0			0
мягколиственным		0	0	0	440	0	440
Земли, нуждающиеся в лесоразведении	-	-	-	-	-	-	-

».

86. Таблицу 17 лесохозяйственного регламента Селтинского лесничества Удмуртской Республики изложить в следующей редакции:

«

Таблица 17

площадь, га

Показатели	Не покрытые лесной растительностью земли				Лесосеки сплошных рубок предстоящего периода	Лесоразведение	Всего
	гари и погибшие насаждения	вырубки	прогалины и пустыри	Итого			
1	2	3	4	5	6	7	8
Земли,	33	1556	14	1603	12850	0	14453

Показатели	Не покрытые лесной растительностью земли				Лесосеки сплошных рубков предстоящего периода	Лесоразведе ние	Всего
	гари и погибшие насажден ия	вырубк и	прогалины и пустыри	Итого			
1	2	3	4	5	6	7	
нуждающиеся в лесовосстановлении, всего:							
в том числе по породам:	-	-	-	-	-	-	-
хвойным	33	1012	14	1059	5011	0	6070
твердолиственным	0	0	0	0	0	0	0
мягколиственным	0	544	0	544	7839	0	8383
в том числе по способам:	-	-	-	-	-	-	-
Искусственное (создание лесных культур), всего:	33	1012	14	1059	5011	0	6070
из них по породам:	-	-	-	-	-	-	-
хвойным	33	1012	14	1059	5011	0	6070
твердолиственным				0			0
мягколиственным	0	0	0	0	0	0	0
Комбинированное, всего	0	0	0	0	0	0	0
из них по породам:	-	-	-	-	-	-	-
хвойным	0	0	0	0	0	0	
твердолиственным				0			0
мягколиственным	0	0	0	0	0	0	
Естественное лесовосстановление, всего	0	544	0	544	7839	0	8383
из них по породам:	-	-	-	-	-	-	-
хвойным	0	0	0	0	0	0	
твердолиственным				0			0
мягколиственным	0	544	0	544	7839	0	8383
Земли, нуждающиеся в лесоразведении	-	-	-	-	-	-	-

».

87. Таблицу 17 лесохозяйственного регламента Сюмсинского лесничества Удмуртской Республики изложить в следующей редакции:

«

Таблица 17

площадь, га

Показатели	Не покрытые лесной растительностью земли				Лесосеки сплошных рубков предстоящего периода	Лесоразведе ние	Всего
	гари и погибшие насажден ия	вырубк и	прогалины и пустыри	итого			
1	2	3	4	5	6	7	8
Земли, нуждающиеся в лесовосстановлении, всего:	120	937	180	1237	10040	0	11277
в том числе по породам:	-	-	-	-	-	-	-
хвойным	120	937	180	1237	10040	0	11277
твердолиственным	0	0	0	0	0	0	0
мягколиственным	0	0	0	0	0	0	0

Показатели	Не покрытые лесной растительностью земли				Лесосеки сплошных рубок предстоящего периода	Лесоразведение	Всего
	гари и погибшие насаждения	вырубки	прогалины и пустыри	итого			
1	2	3	4	5	6	7	8
в том числе по способам:	-	-	-	-	-	-	-
Искусственное (создание лесных культур), всего:	34	86	51	171	5723	0	5894
из них по породам:	-	-	-	-	-	-	-
хвойным	34	86	51	171	5723	0	5894
твердолиственным				0			0
мягколиственным	0	0	0	0	0	0	0
Комбинированное, всего	0				1405	0	1405
из них по породам:	-	-	-	-	-	-	-
хвойным					1405	0	1405
твердолиственным				0			0
мягколиственным				0	0	0	0
Естественное лесовосстановление, всего	86	851	129	1066	2912	0	3978
из них по породам:	-	-	-	-	-	-	-
хвойным	86	851	129	1066	2912	0	3978
твердолиственным				0			0
мягколиственным	0	0	0	0	0	0	0
Земли, нуждающиеся в лесоразведении	-	-	-	-	-	-	-

».

88. Таблицу 17 лесохозяйственного регламента Увинского лесничества Удмуртской Республики изложить в следующей редакции:

«

Таблица 17

площадь, га

Показатели	Не покрытые лесной растительностью земли				Лесосеки сплошных рубок предстоящего периода	Лесоразведение	Всего
	гари и погибшие насаждения	вырубки	прогалины и пустыри	итого			
1	2	3	4	5	6	7	8
Земли, нуждающиеся в лесовосстановлении, всего:	276	4008	132	4416	14950	0	19366
в том числе по породам:	-	-	-	-	-	-	-
хвойным	238	2901	53	3192	12270	0	15462
твердолиственным	0	0	0	0	0	0	0
мягколиственным	38	1107	79	1224	2680	0	3904
в том числе по способам:	-	-	-	-	-	-	-
Искусственное (создание лесных культур), всего:	213	2163	0	2376	10470	0	12846
из них по породам:	-	-	-	-	-	-	-
хвойным	213	2163	0	2376	10470	0	12846
твердолиственным				0			0

Показатели	Не покрытые лесной растительностью земли				Лесосеки сплошных рубок предстоящего периода	Лесоразведение	Всего
	гари и погибшие насаждения	вырубки	прогалины и пустыри	итого			
1	2	3	4	5	6	7	8
мягколиственным	0	0	0	0	0	0	0
Комбинированное, всего	0	0	0	0	0	0	0
из них по породам:	-	-	-	-	-	-	-
хвойным				0			
твердолиственным				0			0
мягколиственным				0			0
Естественное лесовосстановление - всего	63	1845	132	2040	4480	0	6520
из них по породам:	-	-	-	-	-	-	-
хвойным	25	738	53	816	1800	0	2616
твердолиственным				0			0
мягколиственным	38	1107	79	1224	2680	0	3904
Земли, нуждающиеся в лесоразведении	-	-	-	-	-	-	-

».

89. Таблицу 17 лесохозяйственного регламента Шарканского лесничества Удмуртской Республики изложить в следующей редакции:

«

Таблица 17

площадь, га

Показатели	Не покрытые лесной растительностью земли				Лесосеки сплошных рубок предстоящего периода	Лесоразведение	Всего
	гари и погибшие насаждения	вырубки	прогалины и пустыри	итого			
1	2	3	4	5	6	7	
Земли, нуждающиеся в лесовосстановлении, всего:	0	944	0	944	770	0	1714
в том числе по породам:	-	-	-	-	-	-	-
хвойным	0	894	0	894	770	0	1664
твердолиственным	0	0	0	0	0	0	0
мягколиственным	0	50	0	50	0	0	50
в том числе по способам:	-	-	-	-	-	-	-
Искусственное (создание лесных культур), всего:	0	424	0	424	500	0	924
из них по породам:	-	-	-	-	-	-	-
хвойным		424	0	424	500		924
твердолиственным				0			0
мягколиственным		0	0	0	0		0
Комбинированное, всего	0	50	0	50	60	0	110
из них по породам:	-	-	-	-	-	-	-
хвойным		50		50	60		110
твердолиственным		0		0	0		0
мягколиственным		0		0	0		0

Показатели	Не покрытые лесной растительностью земли				Лесосеки сплошных рубок предстоящего периода	Лесоразведение	Всего
	гари и погибшие насаждения	вырубки	прогалины и пустыри	итого			
1	2	3	4	5	6	7	
Естественное лесовосстановление, всего	0	470	0	470	210	0	680
из них по породам:	-	-	-	-	-	-	-
хвойным		420	-	420	210		630
твердолиственным		0		0	0		0
мягколиственным		50		50	0		50
Земли, нуждающиеся в лесоразведении	-	-	-	-	-	-	-

».

90. Таблицу 17 лесохозяйственного регламента Юкаменского лесничества Удмуртской Республики изложить в следующей редакции:

«

Таблица 17

площадь, га

Показатели	Не покрытые лесной растительностью земли				Лесосеки сплошных рубок предстоящего периода	Лесоразведение	Всего
	гари и погибшие насаждения	вырубки	прогалины и пустыри	итого			
1	2	3	4	5	6	7	
Земли, нуждающиеся в лесовосстановлении, всего:	0	115	0	115	500	0	615
в том числе по породам:	-	-	-	-	-	-	-
хвойным	0	115	0	115	420	0	535
твердолиственным	0	0	0	0	0	0	0
мягколиственным	0	0	0	0	80	0	80
в том числе по способам:	-	-	-	-	-	-	-
Искусственное (создание лесных культур), всего:	0	94	0	94	400		494
из них по породам:	-	-	-	-	-	-	-
хвойным	0	94	0	94	400		494
твердолиственным				0			0
мягколиственным				0			0
Комбинированное, всего	0	0	0	0	0	0	0
из них по породам:	-	-	-	-	-	-	-
хвойным	0	0	0	0	0	0	0
твердолиственным				0			0
мягколиственным				0			0
Естественное лесовосстановление, всего	0	21	0	21	100	0	121
из них по породам:	-	-	-	-	-	-	-
хвойным	0	21	0	21	20	0	41
твердолиственным				0			0
мягколиственным				0	80		80
Земли, нуждающиеся в лесоразведении	-	-	-	-	-	-	-

».

91. Таблицу 17 лесохозяйственного регламента Яганского лесничества Удмуртской Республики изложить в следующей редакции:

«

Таблица 17

площадь, га

Показатели	Не покрытые лесной растительностью земли				Лесосеки сплошных рубок предстоящего периода	Лесораз-ведение	Всего
	гари и погибшие насаждения	вырубки	прогалины и пустыри	итого			
1	2	3	4	5	6	7	8
Земли, нуждающиеся в лесовосстановлении, всего:	0	631	0	631	3270		3901
в том числе по породам:	-	-	-	-	-	-	-
хвойным	0	631	0	631	2670	0	3301
твердолиственным	0	0	0	0	0	0	0
мягколиственным	0	0	0	0	600	0	600
в том числе по способам:	-	-	-	-	-	-	-
Искусственное (создание лесных культур), всего:	0	418	0	418	2000	0	2418
из них по породам:	-	-	-	-	-	-	-
хвойным		418	0	418	2000	0	2418
твердолиственным				0			0
мягколиственным		0		0			0
Комбинированное, всего	0						
из них по породам:	-	-	-	-	-	-	-
хвойным							
твердолиственным				0			0
мягколиственным				0			0
Естественное лесовосстановление, всего	0	213	0	213	1270	0	1483
из них по породам:	-	-	-	-	-	-	-
хвойным		213		213	670	0	883
твердолиственным				0			0
мягколиственным		0	0	0	600	0	600
Земли, нуждающиеся в лесоразведении	-	-	-	-	-	-	-

».

92. Таблицу 17 лесохозяйственного регламента Якшур-Бодьинского лесничества Удмуртской Республики изложить в следующей редакции:

«

Таблица 17

площадь, га

Показатели	Не покрытые лесной растительностью земли				Лесосеки сплошных рубок предстоящего периода	Лесораз-ведение	Всего
	гари и погибшие насаждения	вырубк и	прогалины и пустыри	итого			
1	2	3	4	5	6	7	8
Земли, нуждающиеся в лесовосстановлении, всего:	97	968	92	1157	8180	0	9337
в том числе по	-	-	-	-	-	-	-

Показатели	Не покрытые лесной растительностью земли				Лесосеки сплошных рубок предстоящего периода	Лесоразведение	Всего
	гари и погибшие насаждения	вырубки	прогалины и пустыри	итого			
1	2	3	4	5	6	7	8
породам:							
хвойным	97	968	92	1157	7525	0	8682
твердолиственным	0	0	0	0	0	0	0
мягколиственным	0	0	0	0	655	0	655
в том числе по способам:	-	-	-	-	-	-	-
Искусственное (создание лесных культур), всего:	97	739	70	906	4744	0	5650
из них по породам:	-	-	-	-	-	-	-
хвойным	97	739	70	906	4744	0	5650
твердолиственным				0			0
мягколиственным				0			0
Комбинированное, всего	0	55	0	55	900	0	955
из них по породам:	-	-	-	-	-	-	-
хвойным		55	0	55	900	0	955
твердолиственным				0			0
мягколиственным				0			0
Естественное лесовосстановление, всего	0	174	22	196	2536	0	2732
из них по породам:	-	-	-	-	-	-	-
хвойным	0	174	22	196	1881	0	2077
твердолиственным				0			0
мягколиственным	0	0	0	0	655	0	655
Земли, нуждающиеся в лесоразведении	-	-	-	-	-	-	-

».

93. Таблицу 17 лесохозяйственного регламента Ярского лесничества Удмуртской Республики изложить в следующей редакции:

«

Таблица 17

площадь, га

Показатели	Не покрытые лесной растительностью земли				Лесосеки сплошных рубок предстоящего периода	Лесоразведение	Всего
	гари и погибшие насаждения	вырубки	прогалины и пустыри	итого			
1	2	3	4	5	6	7	8
Земли, нуждающиеся в лесовосстановлении, всего:	4	889	45	938	1450	0	2388
в том числе по породам:	-	-	-	-	-	-	-
хвойным	4	889	45	938	1450	0	2388
твердолиственным	0	0	0	0	0	0	0
мягколиственным	0	0	0	0	0	0	0
в том числе по способам:	-	-	-	-	-	-	-
Искусственное (создание лесных культур), всего:	4	170	45	219	986	0	1205
из них по породам:	-	-	-	-	-	-	-
хвойным	4	170	45	219	986	0	1205
твердолиственным				0			0
мягколиственным	0	0	0	0	0	0	0

Показатели	Не покрытые лесной растительностью земли				Лесосеки сплошных рубок предстоящего периода	Лесоразведение	Всего
	гари и погибшие насаждения	вырубки	прогалины и пустыри	итого			
1	2	3	4	5	6	7	8
Комбинированное, всего	0	0	0	0	145	0	145
из них по породам:	-	-	-	-	-	-	-
хвойным				0	145	0	145
твердолиственным				0			0
мягколиственным				0	0	0	0
Естественное лесовосстановление, всего	0	719	0	719	319	0	1038
из них по породам:	-	-	-	-	-	-	-
хвойным		719	0	719	319	0	1038
твердолиственным				0			0
мягколиственным		0	0	0	0	0	0
Земли, нуждающиеся в лесоразведении	-	-	-	-	-	-	-

».

94. Таблицу 18 лесохозяйственных регламентов Алнашского, Бalezинского, Вавожского, Воткинского, Глазовского, Граховского, Дебесского, Завьяловского, Игринского, Камбарского, Каракулинского, Кезского, Кизнерского, Киясовского, Красногорского, Можгинского, Сарапульского, Селтинского, Сюмсинского, Увинского, Шарканского, Юкаменского, Яганского, Якшур-Бодьинского, Ярского лесничеств Удмуртской Республики изложить в следующей редакции:

«

Таблица 18

ОГРАНИЧЕНИЯ ПО ВИДАМ ЦЕЛЕВОГО НАЗНАЧЕНИЯ ЛЕСОВ

№ п/п	Целевое назначение лесов	Ограничения использования лесов
1	2	3
Запрет на осуществление одного или нескольких видов использования лесов, предусмотренных частью 1 статьи 25 Лесного кодекса Российской Федерации		
1.	Защитные леса	-
1.1.	Леса, расположенные в водоохранных зонах	Запрещается: заготовка живицы; ведение сельского хозяйства, за исключением сенокошения и пчеловодства; создание и эксплуатация лесных плантаций; переработка древесины и иных лесных ресурсов;
1.2.	Леса, выполняющие функции защиты природных и иных объектов	-
1.2.1	Защитные полосы лесов, расположенные вдоль железнодорожных путей общего пользования, федеральных автомобильных дорог общего пользования, автомобильных дорог общего пользования, находящихся в собственности субъектов Российской Федерации	Запрещается: заготовка живицы; создание и эксплуатация лесных плантаций; переработка древесины и иных лесных ресурсов; заготовка мха, лесной подстилки, опавших листьев, камыша, тростника;
1.2.2.	Лесопарковая зона	Запрещается: заготовка живицы;

№ п/п	Целевое назначение лесов	Ограничения использования лесов
1	2	3
		<p>ведение сельского хозяйства; создание и эксплуатация лесных плантаций; переработка древесины и иных лесных ресурсов; заготовка мха, лесной подстилки, опавших листьев, камыша, тростника; осуществление видов деятельности в сфере охотничьего хозяйства; разработка месторождений полезных ископаемых; строительство линейных объектов, являющимися объектами капитального строительства;</p>
1.2.3.	Зеленая зона	<p>Запрещается: заготовка живицы; ведение сельского хозяйства, за исключением сенокошения и пчеловодства; создание и эксплуатация лесных плантаций; переработка древесины и иных лесных ресурсов; заготовка мха, лесной подстилки, опавших листьев, камыша, тростника; осуществление видов деятельности в сфере охотничьего хозяйства; разработка месторождений полезных ископаемых, за исключением случаев при которых лицензии на пользование недрами получены до 1 января 2007 года, на срок, не превышающий срока действия таких лицензий.</p>
1.3.	Ценные леса	-
1.3.1.	Противозрозийные леса	<p>Запрещается: заготовка живицы; создание и эксплуатация лесных плантаций; переработка древесины и иных лесных ресурсов; заготовка пневого осмола; разработка месторождений полезных ископаемых, связанных со строительством объектов капитального строительства, за исключением случаев при которых лицензии на пользование недрами получены до 31 декабря 2010 года, на срок, не превышающий срока действия таких лицензий.</p>
1.3.2.	Запретные полосы лесов, расположенных вдоль водных объектов	<p>Запрещается: заготовка живицы; создание и эксплуатация лесных плантаций; переработка древесины и иных лесных ресурсов; выращивания лесных плодовых, ягодных, декоративных растений и лекарственных растений.</p>
1.3.3.	Нерестоохранные полосы лесов	<p>Запрещается: заготовка живицы; создание и эксплуатация лесных плантаций; переработка древесины и иных лесных ресурсов; разработка месторождений полезных ископаемых, связанных со строительством объектов капитального строительства, за исключением случаев при которых лицензии на пользование недрами получены до 31 декабря 2010 года, на срок, не превышающий срока действия таких лицензий.</p>
1.4.	Леса, расположенные на особо охраняемых природных территориях	<p>Запрещается: осуществление видов использования лесов, если они несовместимы с целевым назначением защитных лесов и выполняемыми ими полезными функциями. Леса, расположенные на особо охраняемых природных территориях, используются в соответствии с режимом особой охраны особо</p>

№ п/п	Целевое назначение лесов	Ограничения использования лесов
1	2	3
		охраняемой природной территории и целевым назначением земель, определяемыми лесным законодательством Российской Федерации, законодательством Российской Федерации об особо охраняемых природных территориях и положением о соответствующей особо охраняемой природной территории.
2.	Эксплуатационные леса	Допускается использование лесов всех предусмотренных статьей 25 Лесного кодекса Российской Федерации видов.
Запрет на проведение рубок		
1.	Защитные леса	-
1.1.	Леса, расположенные в водоохранных зонах	Запрещается проведение сплошных рубок лесных насаждений, за исключением сплошных рубок деревьев, кустарников, лиан в целях, предусмотренных пунктами 1-4 части 1 статьи 21 Лесного кодекса Российской Федерации, в случаях, если строительство, реконструкция и эксплуатация объектов, не связанных с созданием лесной инфраструктуры, для целей, предусмотренных пунктами 1-4 части 1 статьи 21 Лесного кодекса Российской Федерации, не запрещены или не ограничены в соответствии с законодательством Российской Федерации.
1.2.	Леса, выполняющие функции защиты природных и иных объектов	<p>Запрещается:</p> <p>проведение сплошных рубок лесных насаждений, за исключением:</p> <ul style="list-style-type: none"> - сплошных рубок, когда выборочные рубки не обеспечивают замену лесных насаждений, утрачивающих свои средообразующие, водоохранные, санитарно-гигиенические, оздоровительные и иные полезные функции, на лесные насаждения, обеспечивающие сохранение целевого назначения защитных лесов и выполняемых ими полезных функций; - сплошных рубок в целях, предусмотренных пунктами 1-4 части 1 статьи 21 Лесного кодекса Российской Федерации, в случаях, если строительство, реконструкция и эксплуатация объектов, не связанных с созданием лесной инфраструктуры, для целей, предусмотренных пунктами 1-4 части 1 статьи 21 Лесного кодекса Российской Федерации, не запрещены или не ограничены в соответствии с законодательством Российской Федерации; - сплошных рубок в зонах с особыми условиями использования территории, если режим указанных зон предусматривает вырубку деревьев, кустарников, лиан. <p>проведение выборочных рубок спелых и перестойных лесных насаждений на лесных участках, предоставленных для заготовки древесины (до установления в соответствии с частью 2 статьи 105 Лесного кодекса Российской Федерации порядка проведения выборочных рубок в лесах, выполняющих функции защиты природных и иных объектов и внесения соответствующих изменений в лесохозяйственный регламент лесничества)</p>
1.3.	Ценные леса	<p>Запрещается:</p> <p>проведение сплошных рубок лесных насаждений, за исключением:</p> <ul style="list-style-type: none"> - сплошных рубок, когда выборочные рубки не обеспечивают замену лесных насаждений, утрачивающих свои средообразующие, водоохранные, санитарно-гигиенические, оздоровительные и иные полезные функции, на лесные насаждения, обеспечивающие сохранение целевого назначения защитных лесов и выполняемых ими полезных функций; - сплошных рубок в целях, предусмотренных пунктами 1-4 части 1 статьи 21 Лесного кодекса Российской Федерации, в случаях, если строительство, реконструкция и эксплуатация объектов, не связанных с созданием лесной инфраструктуры, для целей, предусмотренных пунктами 1-4 части 1 статьи 21 Лесного кодекса Российской Федерации,

№ п/п	Целевое назначение лесов	Ограничения использования лесов
1	2	3
		Федерации, не запрещены или не ограничены в соответствии с законодательством Российской Федерации.
1.4.	Леса, расположенные на особо охраняемых природных территориях	<p>Запрещается:</p> <p>проведение сплошных рубок лесных насаждений за исключением случаев, когда выборочные рубки не обеспечивают замену лесных насаждений, утрачивающих свои средообразующие, водоохранные, санитарно-гигиенические, оздоровительные и иные полезные функции, на лесные насаждения, обеспечивающие сохранение целевого назначения защитных лесов и выполняемых ими полезных функций;</p> <p>проведение сплошных рубок лесных насаждений на территориях государственных природных заказников, если иное не предусмотрено правовым режимом зон, установленных в границах этих особо охраняемых природных территорий;</p> <p>проведение рубок лесных насаждений в лесах, расположенных на территориях памятников природы и в границах их охранных зон, в случае, если это влечет за собой нарушение сохранности памятников природы;</p> <p>особенности проведения выборочных рубок лесных насаждений и в установленных федеральными законами случаях сплошных рубок лесных насаждений определяются положениями о соответствующих особо охраняемых природных территориях.</p>
2.	Эксплуатационные леса	Нет запрета на проведение рубок
<i>Иные установленные Лесным кодексом Российской Федерации, другими федеральными законами ограничения использования лесов</i>		
1.	Защитные леса	-
1.1.	Леса, расположенные в водоохраных зонах	<p>Запрещается:</p> <p>осуществление деятельности, несовместимой с целевым назначением данных лесов и полезными функциями;</p> <p>использование токсичных химических препаратов для охраны и защиты лесов, в том числе в научных целях;</p> <p>размещение объектов капитального строительства, за исключением линейных объектов, гидротехнических сооружений и объектов не связанных с выполнением работ по геологическому изучению и разработкой месторождений углеводородного сырья;</p> <p>осуществлять меры предупреждения лесных пожаров, связанные со сплошными рубками, за исключением зон с особыми условиями использования территорий, на которых расположены соответствующие леса, если режим указанных территорий предусматривает вырубку деревьев, кустарников и лиан;</p> <p>проведение реконструкции малоценных лесных насаждений путем сплошной вырубки;</p> <p>проводить мероприятия по локализации и ликвидации очагов вредных организмов с применением авиации;</p> <p>сплошная распашка земель в прибрежных защитных полосах водоохраных зон;</p> <p>движение и стоянка транспортных средств (кроме специальных транспортных средств), за исключением их движения по дорогам и стоянки на дорогах и в специально оборудованных местах, имеющих твердое покрытие.</p>
1.2.	Леса, выполняющие функции защиты природных и иных объектов	-
1.2.1	Защитные полосы лесов, расположенные вдоль железнодорожных путей общего пользования, федеральных	<p>Запрещается:</p> <p>осуществление деятельности, несовместимой с целевым назначением данных лесов и полезными функциями;</p> <p>осуществлять меры предупреждения лесных пожаров, связанные</p>

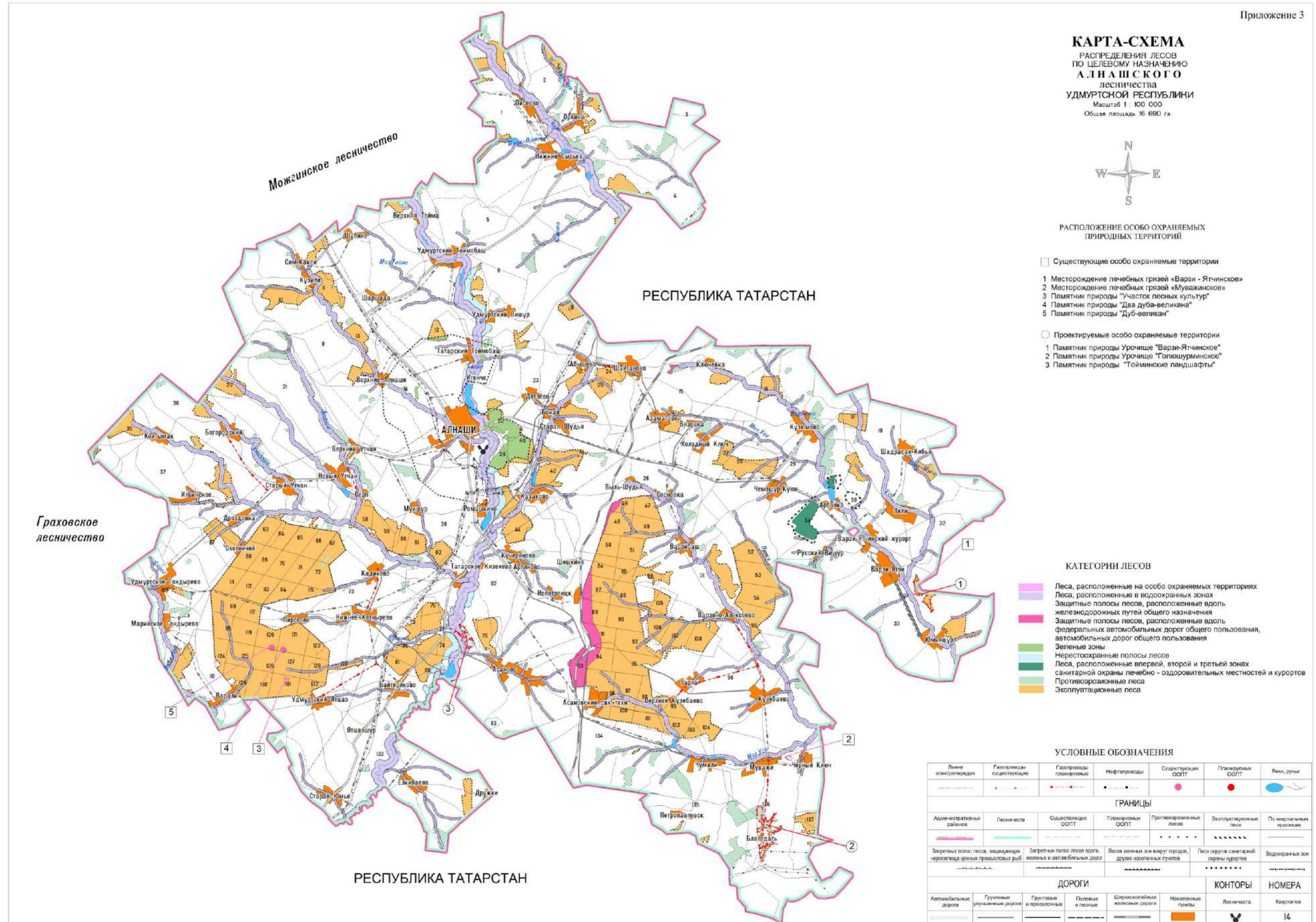
№ п/п	Целевое назначение лесов	Ограничения использования лесов
1	2	3
	автомобильных дорог общего пользования, автомобильных дорог общего пользования, находящихся в собственности субъектов Российской Федерации	со сплошными рубками, за исключением зон с особыми условиями использования территорий, на которых расположены соответствующие леса, если режим указанных территорий предусматривает вырубку деревьев, кустарников и лиан.
1.2.2.	Лесопарковая зона	Запрещается: осуществление деятельности, несовместимой с целевым назначением данных лесов и полезными функциями; использование токсичных химических препаратов для охраны, защиты и воспроизводства лесов, в том числе в научных целях; размещение объектов капитального строительства за исключением гидротехнических сооружений; осуществлять меры предупреждения лесных пожаров, связанные со сплошными рубками, за исключением зон с особыми условиями использования территорий, на которых расположены соответствующие леса, если режим указанных территорий предусматривает вырубку деревьев, кустарников и лиан.
1.2.3.	Зеленая зона	Запрещается: осуществление деятельности, несовместимой с целевым назначением данных лесов и полезными функциями; использование токсичных химических препаратов для охраны, защиты и воспроизводства лесов, в том числе в научных целях; размещение объектов капитального строительства за исключением гидротехнических сооружений, линий связи, линий электропередачи, подземных трубопроводов; осуществлять меры предупреждения лесных пожаров, связанные со сплошными рубками, за исключением зон с особыми условиями использования территорий, на которых расположены соответствующие леса, если режим указанных территорий предусматривает вырубку деревьев, кустарников и лиан.
1.3.	Ценные леса	-
1.3.1.	Противоэрозионные леса	Запрещается: осуществление деятельности, несовместимой с целевым назначением данных лесов и полезными функциями; размещение объектов капитального строительства, за исключением линейных объектов и гидротехнических сооружений и объектов капитального строительства, связанных с выполнением работ по геологическому изучению и разработкой месторождений углеводородного сырья, в отношении которых лицензии на пользование недрами получены до 31 декабря 2010 года, на срок, не превышающий срока действия таких лицензий; сплошная отвальная вспашка земель на склонах крутизной более 6 градусов.
1.3.2.	Запретные полосы лесов, расположенных вдоль водных объектов	Запрещается: осуществление деятельности, несовместимой с целевым назначением данных лесов и полезными функциями; размещение объектов капитального строительства, за исключением линейных объектов, гидротехнических сооружений и объектов, связанных с выполнением работ по геологическому изучению и разработкой месторождений углеводородного сырья.
1.3.3.	Нерестоохранные полосы лесов	Запрещается: осуществление деятельности, несовместимой с целевым назначением данных лесов и полезными функциями; размещение объектов капитального строительства, за исключением

№ п/п	Целевое назначение лесов	Ограничения использования лесов
1	2	3
		линейных объектов и гидротехнических сооружений и объектов капитального строительства, связанных с выполнением работ по геологическому изучению и разработкой месторождений углеводородного сырья, в отношении которых лицензии на пользование недрами получены до 31 декабря 2010 года, на срок не превышающий срока действия таких лицензий.
1.4.	Леса, расположенные на особо охраняемых природных территориях	<p>Запрещается:</p> <ul style="list-style-type: none"> осуществление деятельности, несовместимой с целевым назначением данных лесов и полезными функциями; использование токсичных химических препаратов для охраны и защиты лесов, в том числе в научных целях. <p>Лица, которым земельные участки, расположенные на землях особо охраняемых природных территорий, предоставлены в установленном законодательством Российской Федерации порядке в аренду, осуществляют использование лесов, расположенных на таких земельных участках, в соответствии с проектом освоения лесов и Положением о соответствующей особо охраняемой природной территории, а также на условиях договора аренды соответствующего земельного участка.</p>
2.	Эксплуатационные леса	Использование лесов должно осуществляться с обеспечением сохранения полезных функций лесов

»».

95. Приложение 3 «Карта-схема подразделения лесов по целевому назначению Алнашского лесничества Удмуртской Республики» лесохозяйственного регламента Алнашского лесничества Удмуртской Республики изложить в следующей редакции:

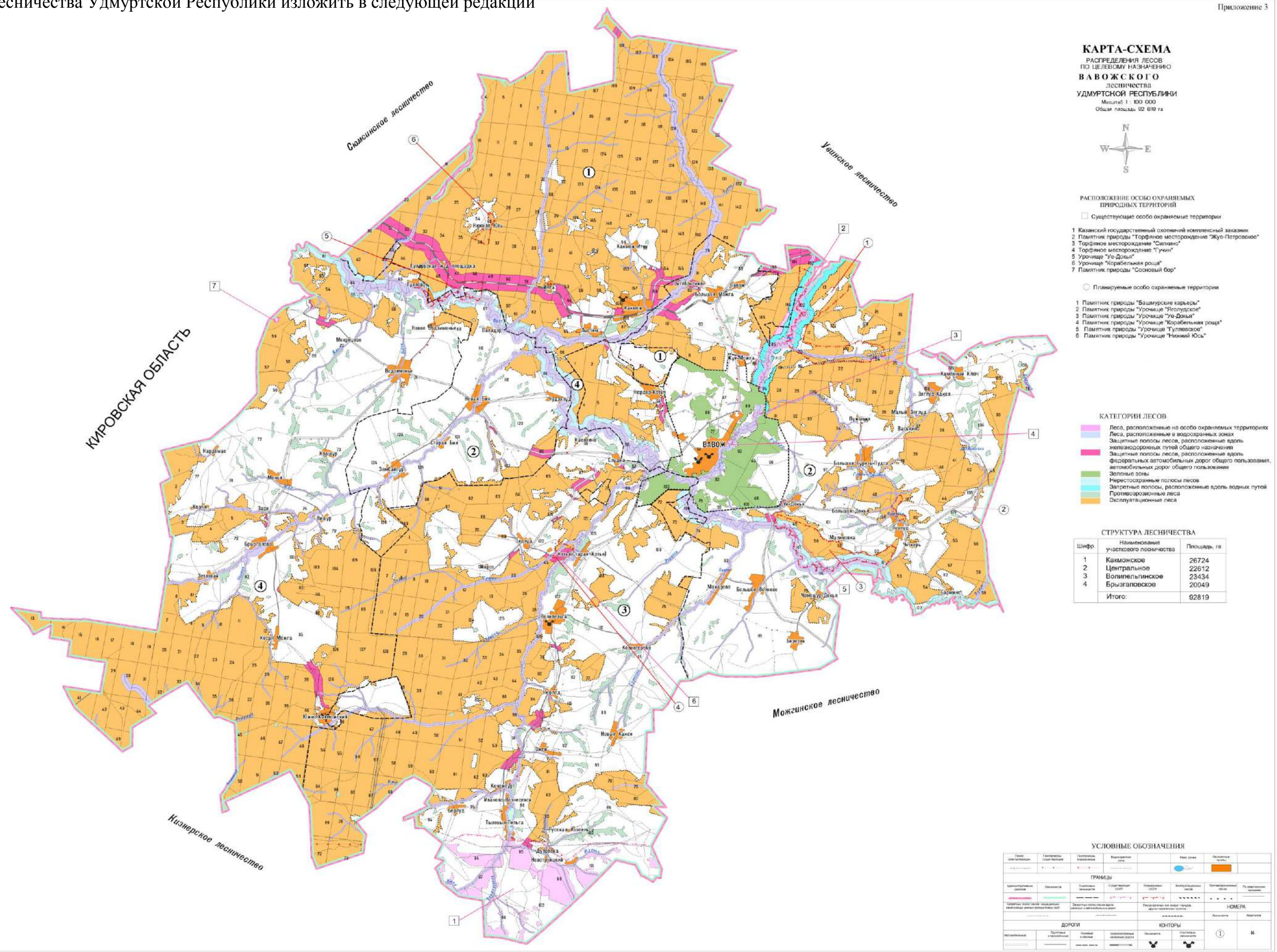
«



».

96. Приложение 3 «Карта-схема подразделения лесов по целевому назначению Вавожского лесничества Удмуртской Республики» лесохозяйственного регламента Вавожского лесничества Удмуртской Республики изложить в следующей редакции

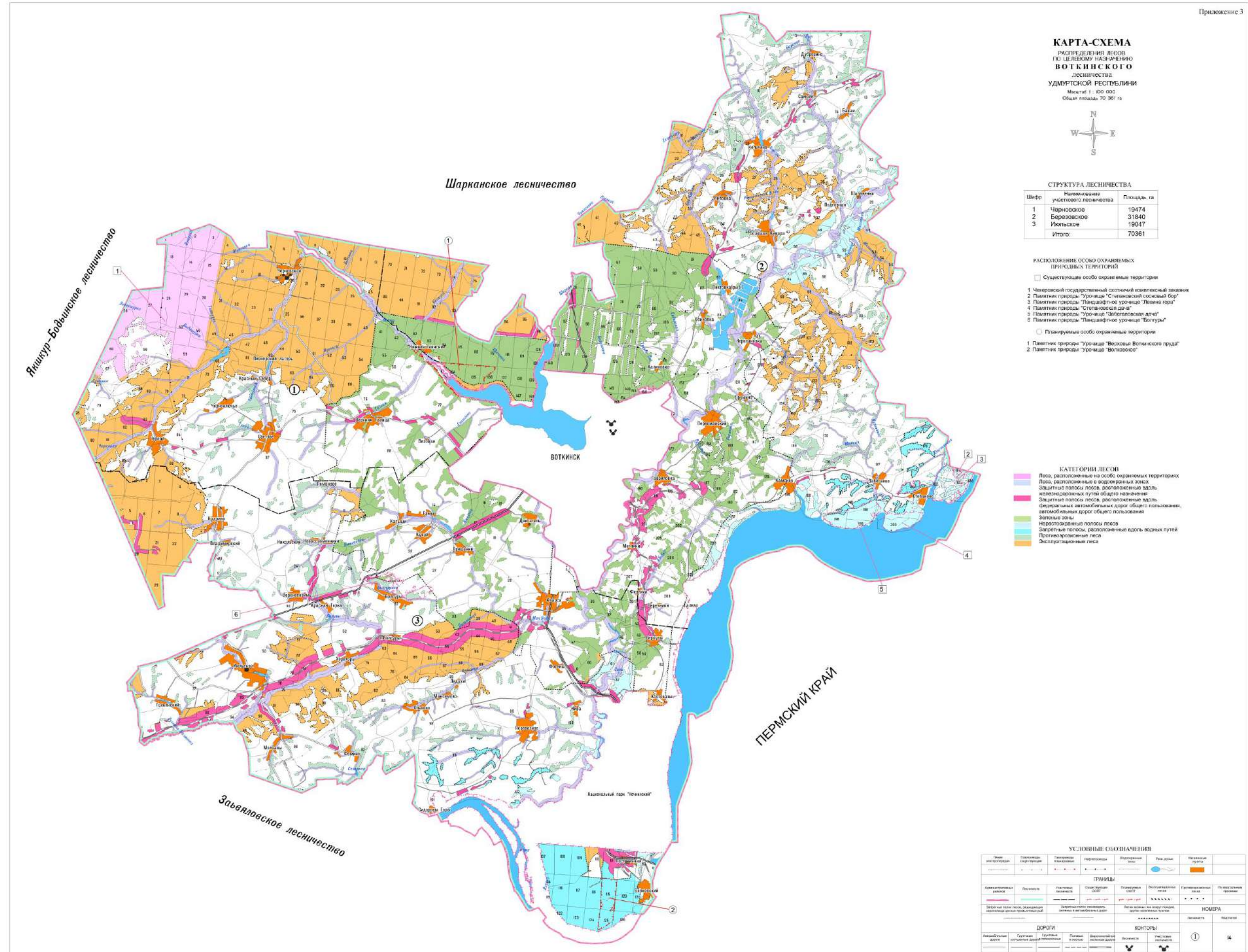
«



»

97. Приложение 3 «Карта-схема подразделения лесов по целевому назначению Воткинского лесничества Удмуртской Республики» лесохозяйственного регламента Воткинского леснич

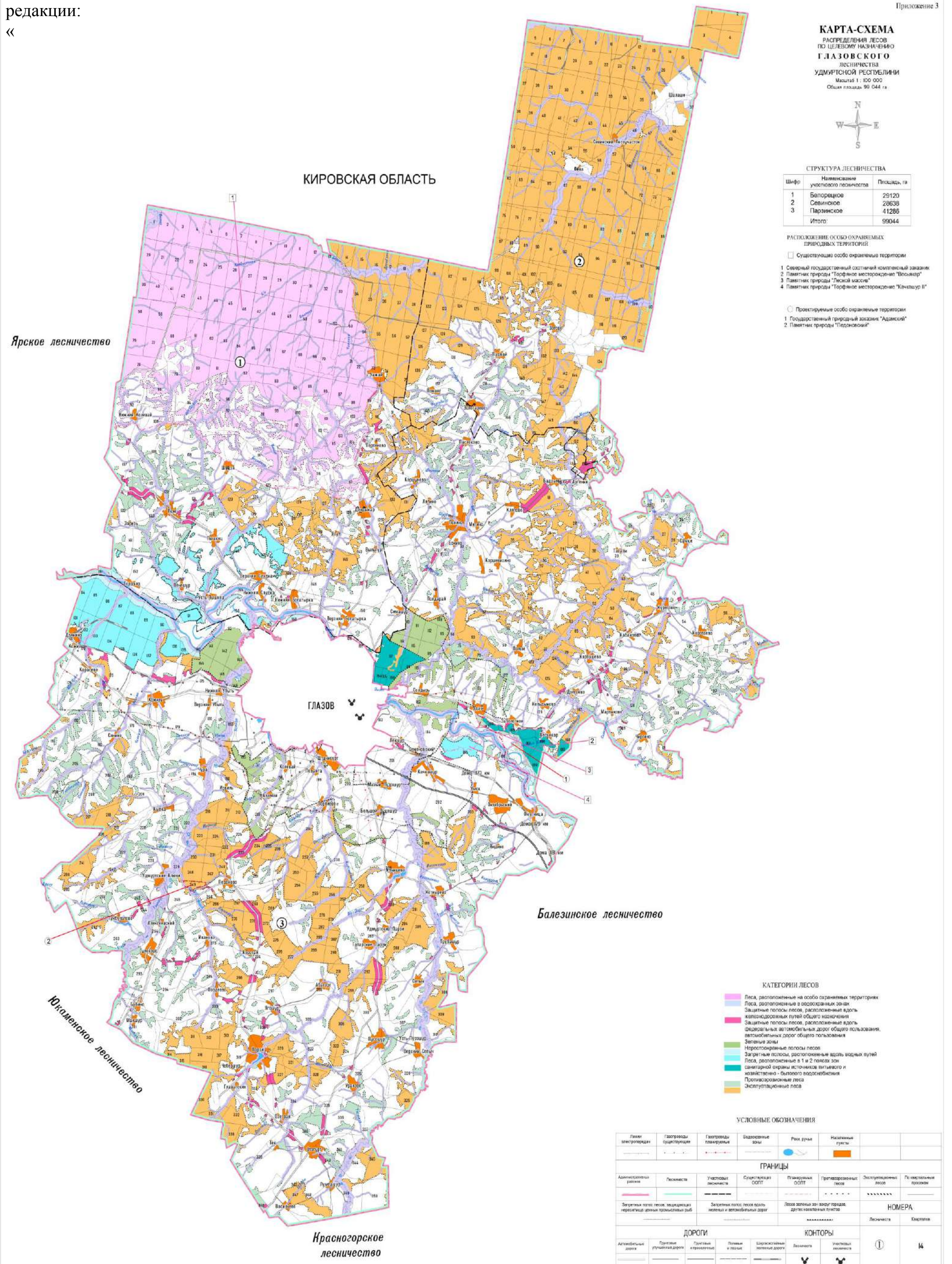
«



»..

98. Приложение 3 «Карта-схема подразделения лесов по целевому назначению Глазовского лесничества Удмуртской Республики» лесохозяйственного регламента Глазовского лесничества Удмуртской Республики изложить в следующей редакции:

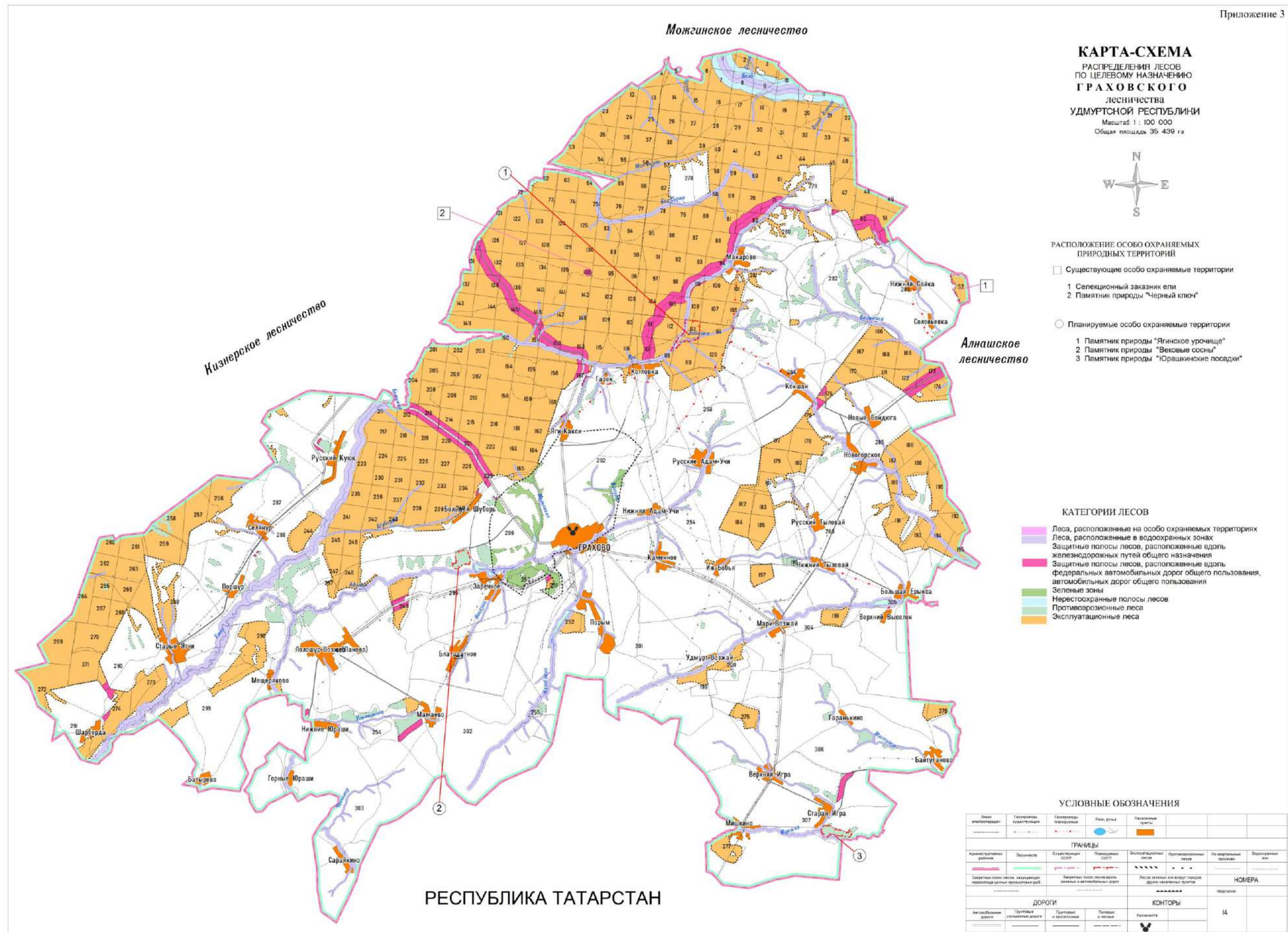
«



».

99. Приложение 3 «Карта-схема подразделения лесов по целевому назначению Граховского лесничества Удмуртской Республики» лесохозяйственного регламента Граховского лесничества Удмуртской Республики изложить в следующей редакции:

«

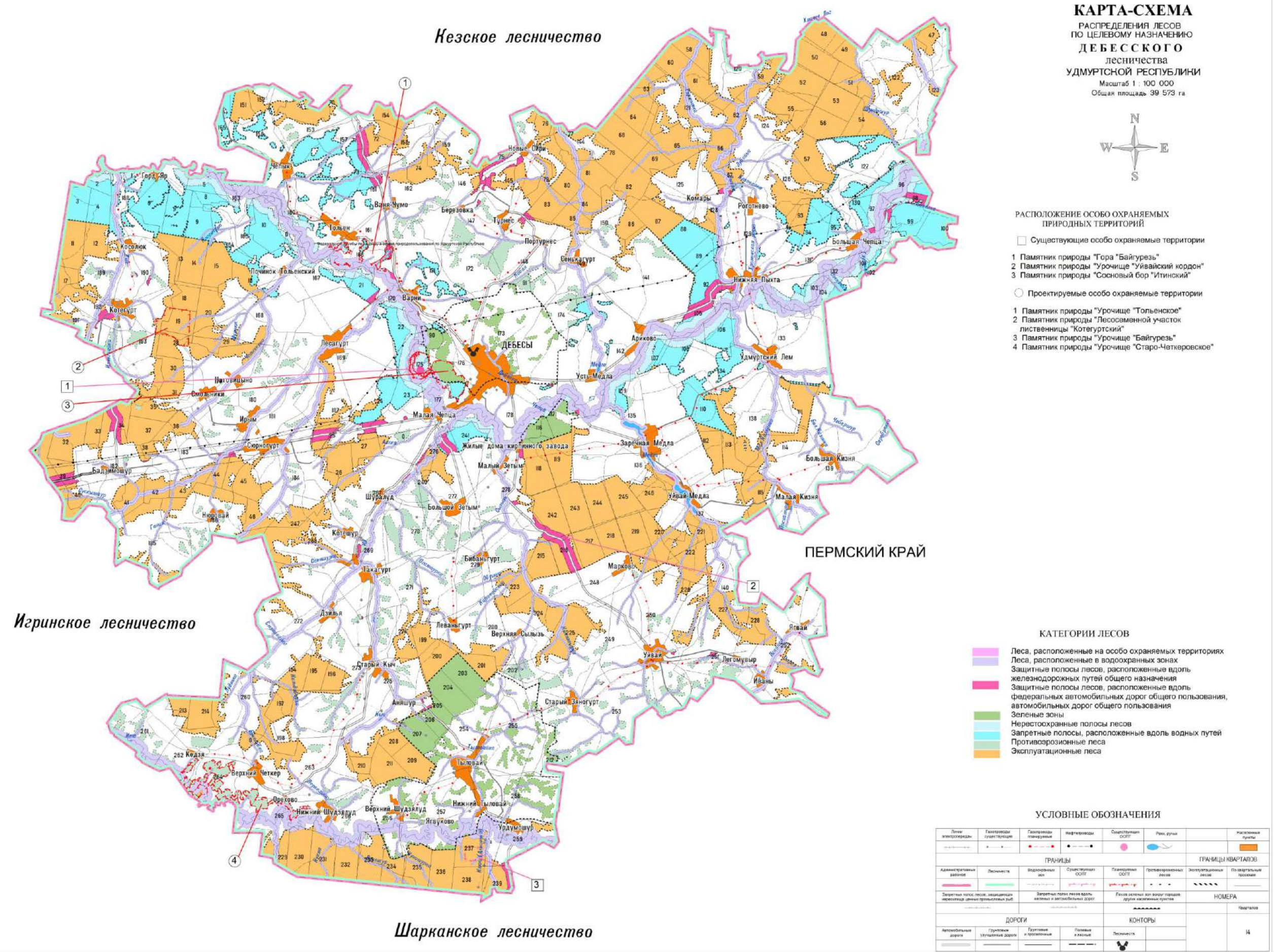


»

100. Приложение 3 «Карта-схема подразделения лесов по целевому назначению Дебесского лесничества Удмуртской Республики» лесохозяйственного регламента Дебесского лесничества Удмуртской Республики изложить в следующей редакции:

«

Приложение 3

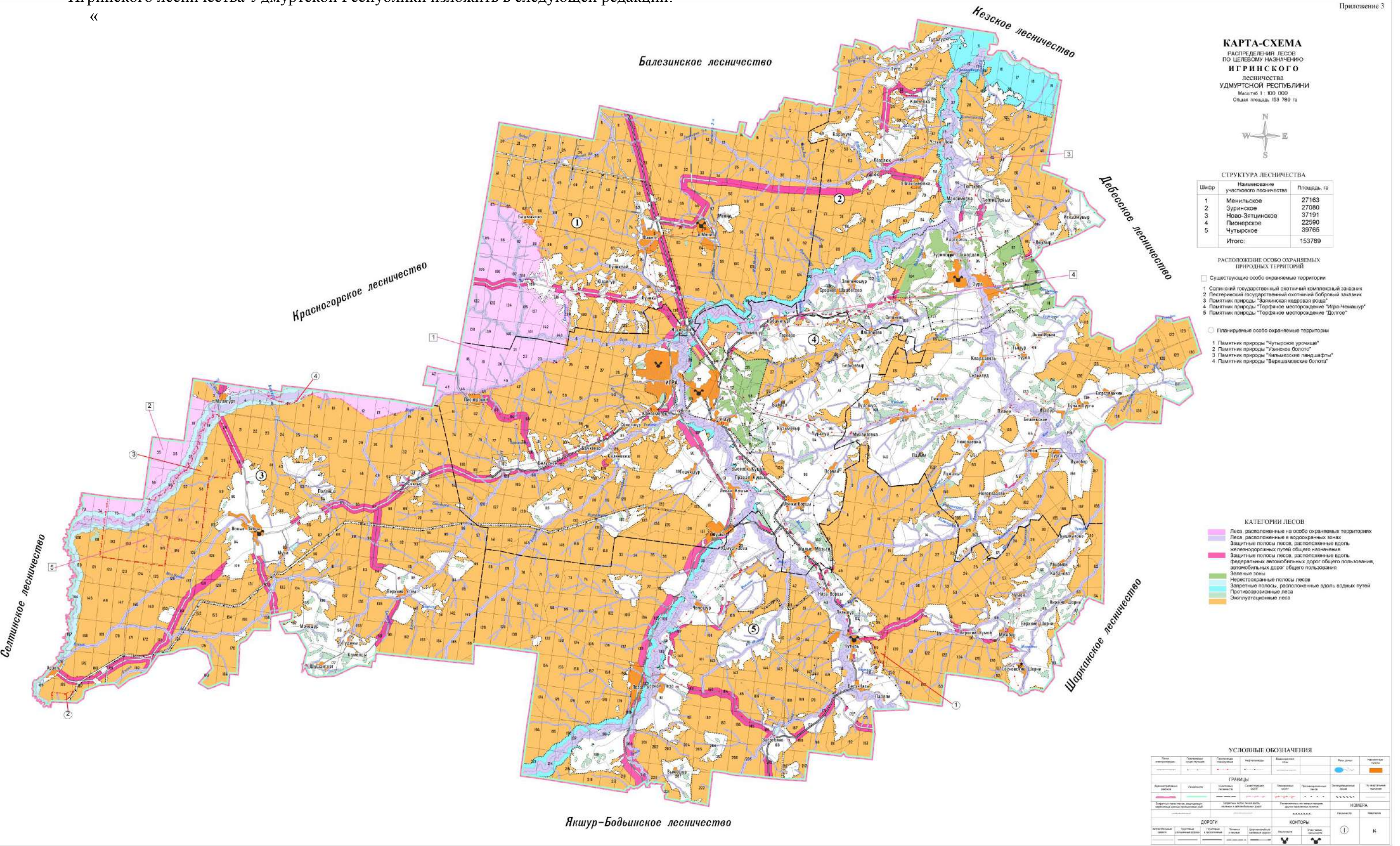


»

101. Приложение 3 «Карта-схема подразделения лесов по целевому назначению Игринского лесничества Удмуртской Республики» лесохозяйственного регламента Игринского лесничества Удмуртской Республики изложить в следующей редакции:

«

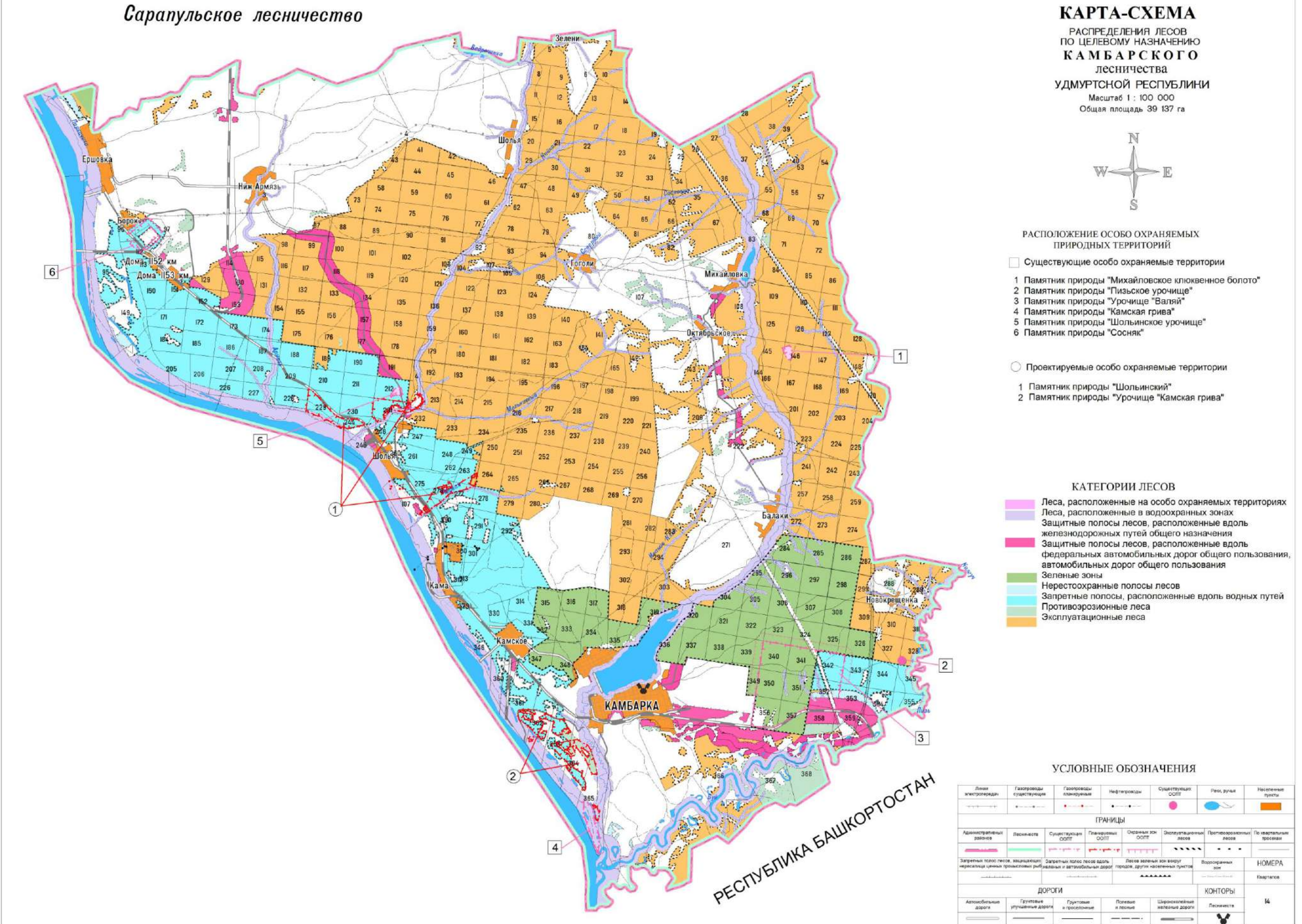
Приложение 3



»

102. Приложение 3 «Карта-схема подразделения лесов по целевому назначению Камбарского лесничества Удмуртской Республики» лесохозяйственного регламента Камбарского лесничества Удмуртской Республики изложить в следующей редакции:

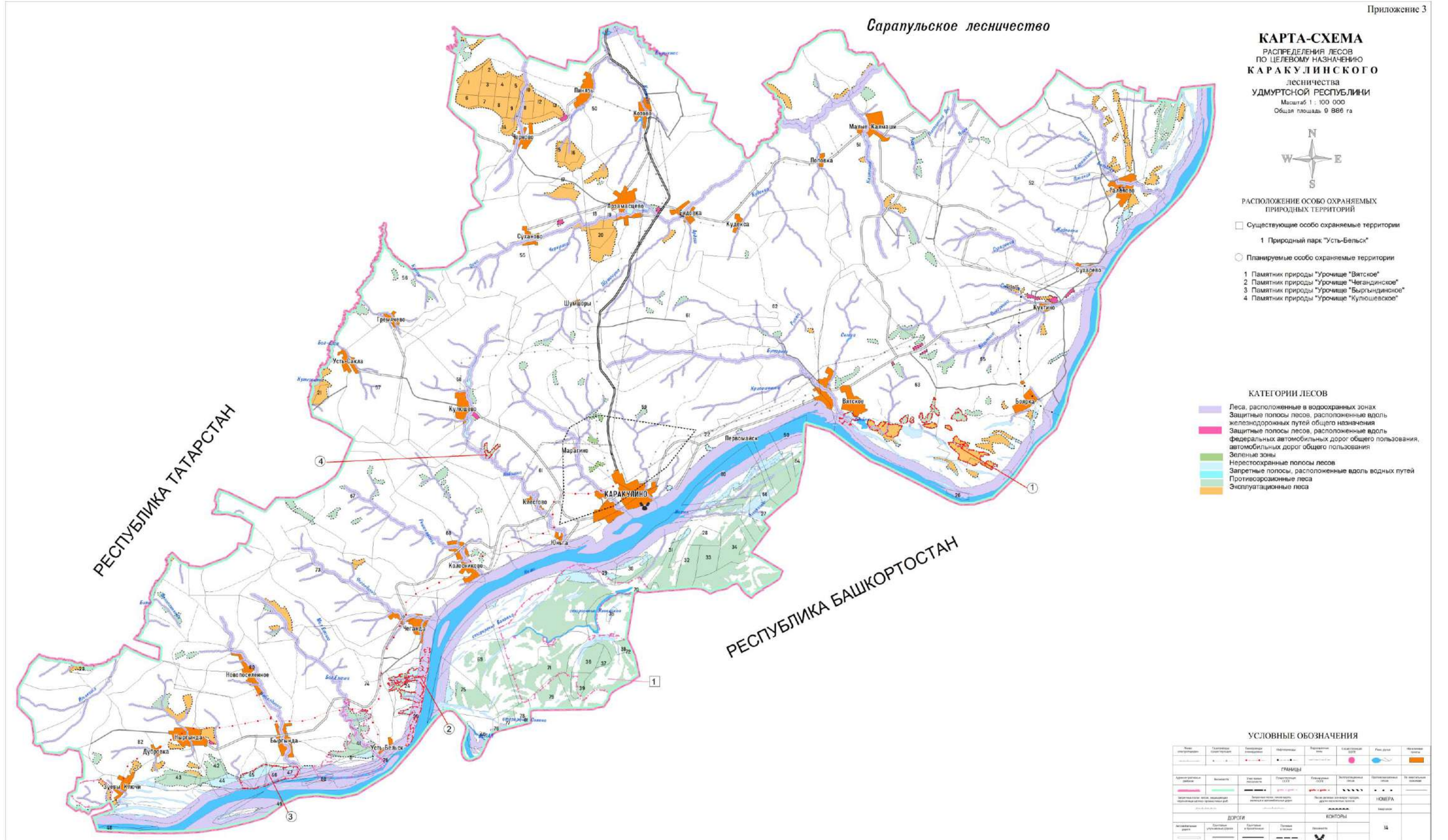
«



»

103. Приложение 3 «Карта-схема подразделения лесов по целевому назначению Каракулинского лесничества Удмуртской Республики» лесохозяйственного регламента Каракулинского лесничества Удмуртской Республики изложить в следующей редакции:

«



».

104. Приложение 3 «Карта-схема подразделения лесов по целевому назначению Кезского лесничества Удмуртской Республики» лесохозяйственного регламента Кезского лесничества Удмуртской Республики изложить в следующей редакции:

«

Приложение 3

КАРТА-СХЕМА
РАСПРЕДЕЛЕНИЯ ЛЕСОВ
ПО ЦЕЛЕВОМУ НАЗНАЧЕНИЮ
КЕЗСКОГО
лесничества
УДМУРТСКОЙ РЕСПУБЛИКИ
Масштаб 1 : 100 000
Общая площадь: 138 528 га



СТРУКТУРА ЛЕСНИЧЕСТВА

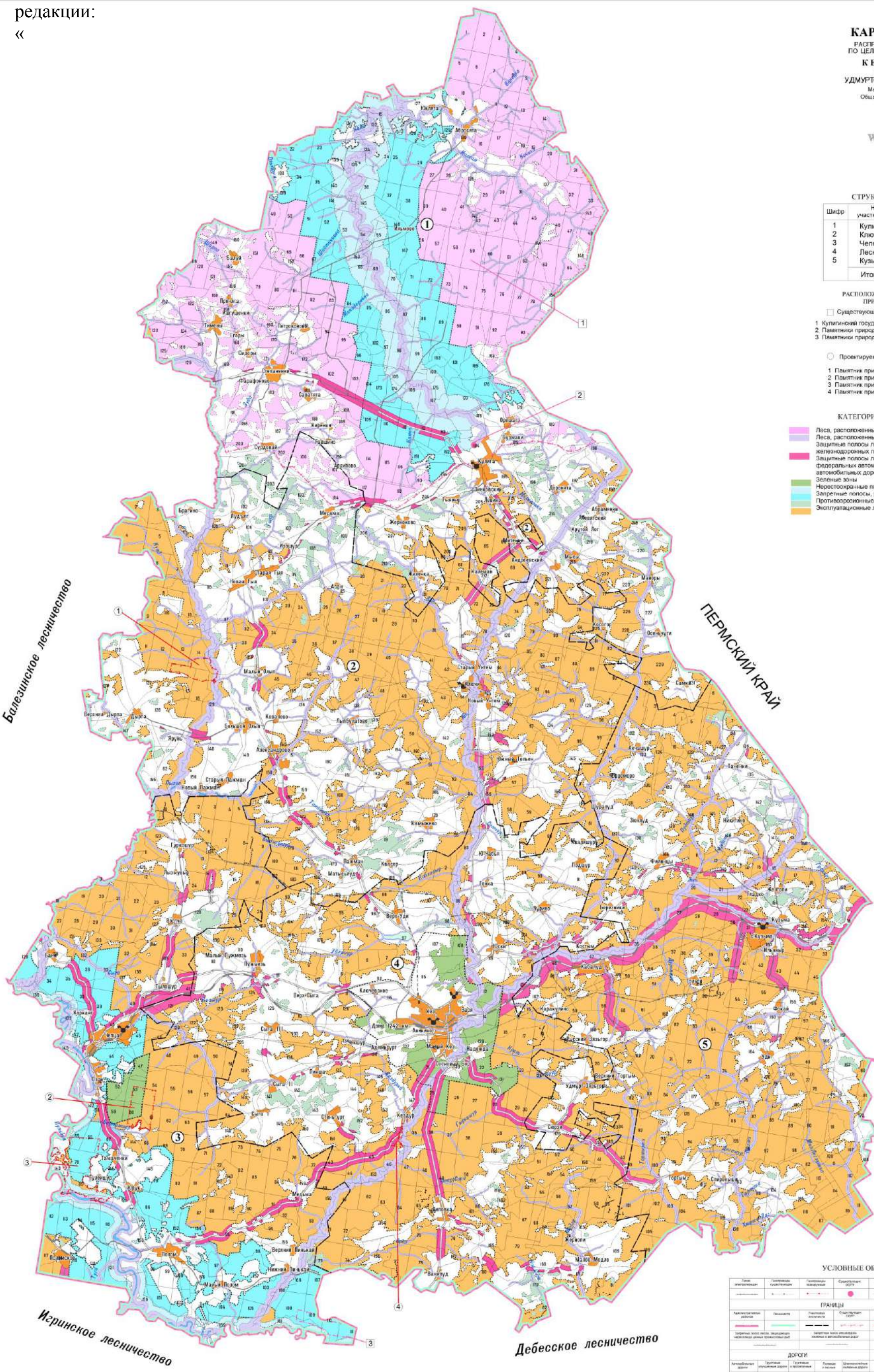
Шифр	Наименование участка лесничества	Площадь, га
1	Кулигинское	35970
2	Клечевское	25947
3	Челуцкое	24618
4	Лесное	24127
5	Кузьминское	27866
Итого:		138528

РАСПОЛОЖЕНИЕ ОСОБО ОХРАНЯЕМЫХ ПРИРОДНЫХ ТЕРРИТОРИЙ

- Существующие особо охраняемые территории
 - 1 Кулигинский государственный охотничий заказник
 - 2 Памятник природы "Исток реки Киза"
 - 3 Памятник природы "Тортоболото "Пинкай"
- Проектируемые особо охраняемые территории
 - 1 Памятник природы "Урочище "Ольпское"
 - 2 Памятник природы "Урочище "Сыпное"
 - 3 Памятник природы "Урочище "Тупейшурское"
 - 4 Памятник природы "Клдуурский водопад"

КАТЕГОРИИ ЛЕСОВ

- Леса, расположенные на особо охраняемых территориях
- Леса, расположенные в водохранимых зонах
- Защитные полосы лесов, расположенные вдоль железнодорожных путей общего назначения
- Защитные полосы лесов, расположенные вдоль федеральных автомобильных дорог общего пользования, автомобильных дорог общего пользования
- Зеленые зоны
- Нерестовые полосы лесов
- Защитные полосы, расположенные вдоль водных путей
- Противозероные леса
- Эксплуатационные леса



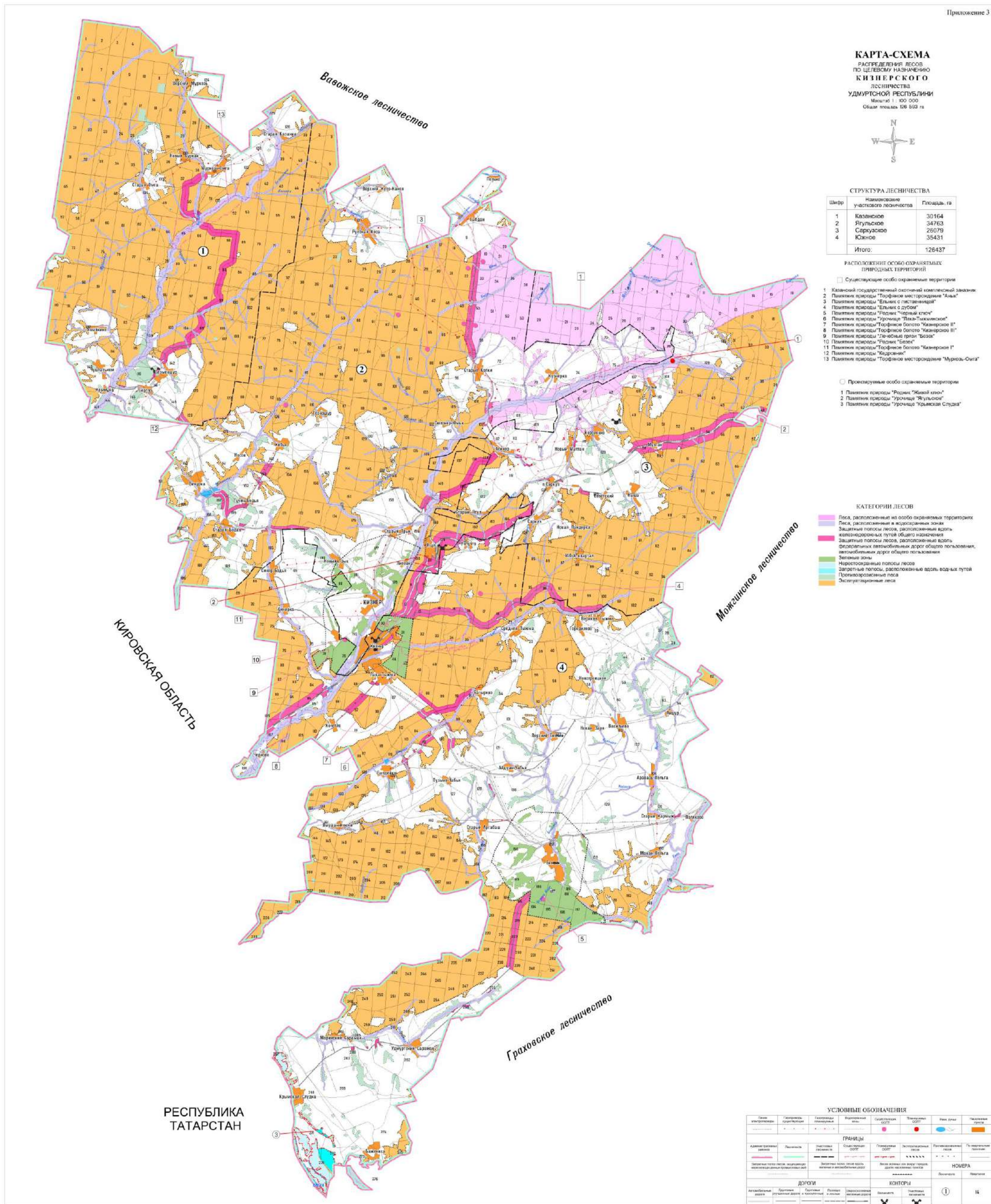
УСЛОВНЫЕ ОБОЗНАЧЕНИЯ

Линия	Символ	Символ	Символ	Символ	Символ	Символ	Символ
Границы	Границы	Границы	Границы	Границы	Границы	Границы	Границы
Дороги	Дороги	Дороги	Дороги	Дороги	Дороги	Дороги	Дороги
Контоты	Контоты	Контоты	Контоты	Контоты	Контоты	Контоты	Контоты

»

105. Приложение 3 «Карта-схема подразделения лесов по целевому назначению Кизнерского лесничества Удмуртской Республики» лесохозяйственного регламента Кизнерского лесничества Удмуртской Республики изложить в следующей редакции:

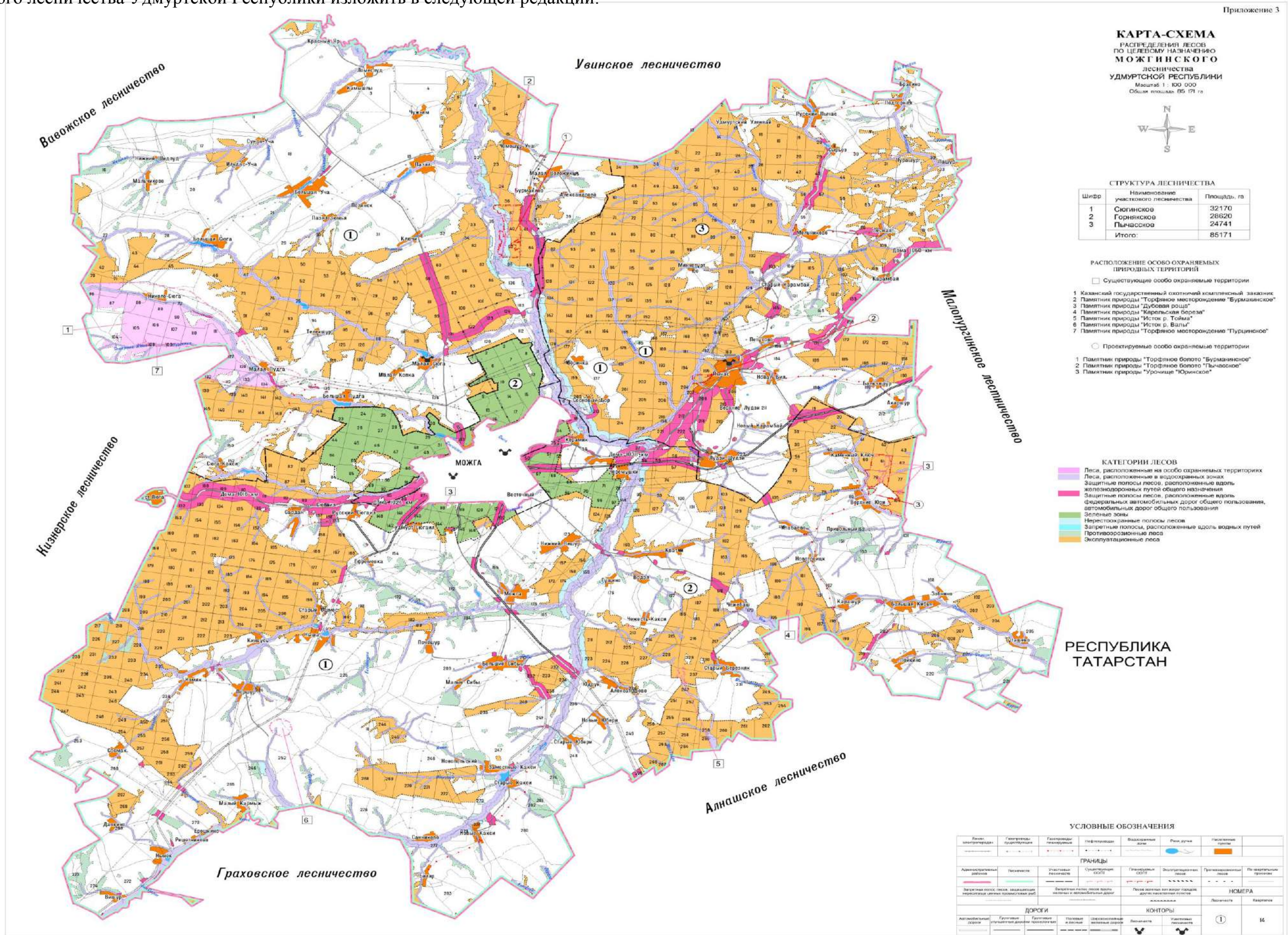
«



»

106. Приложение 3 «Карта-схема подразделения лесов по целевому назначению Можгинского лесничества Удмуртской Республики» лесохозяйственного регламента Можгинского лесничества Удмуртской Республики изложить в следующей редакции:

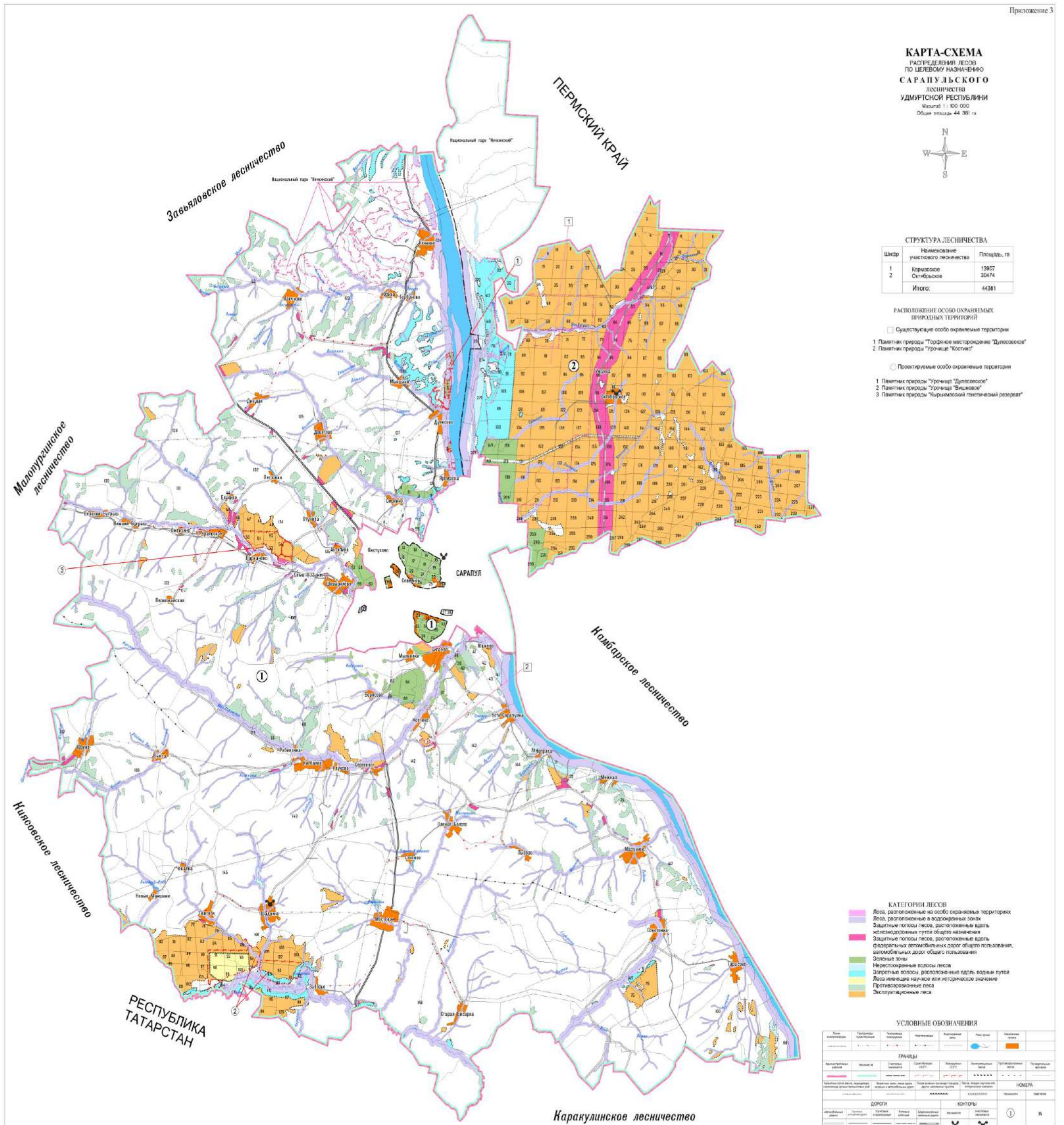
«



»

107. Приложение 3 «Карта-схема подразделения лесов по целевому назначению Сарапульского лесничества Удмуртской Республики» лесохозяйственного регламента Сарапульского лесничества Удмуртской Республики изложить в следующей редакции:

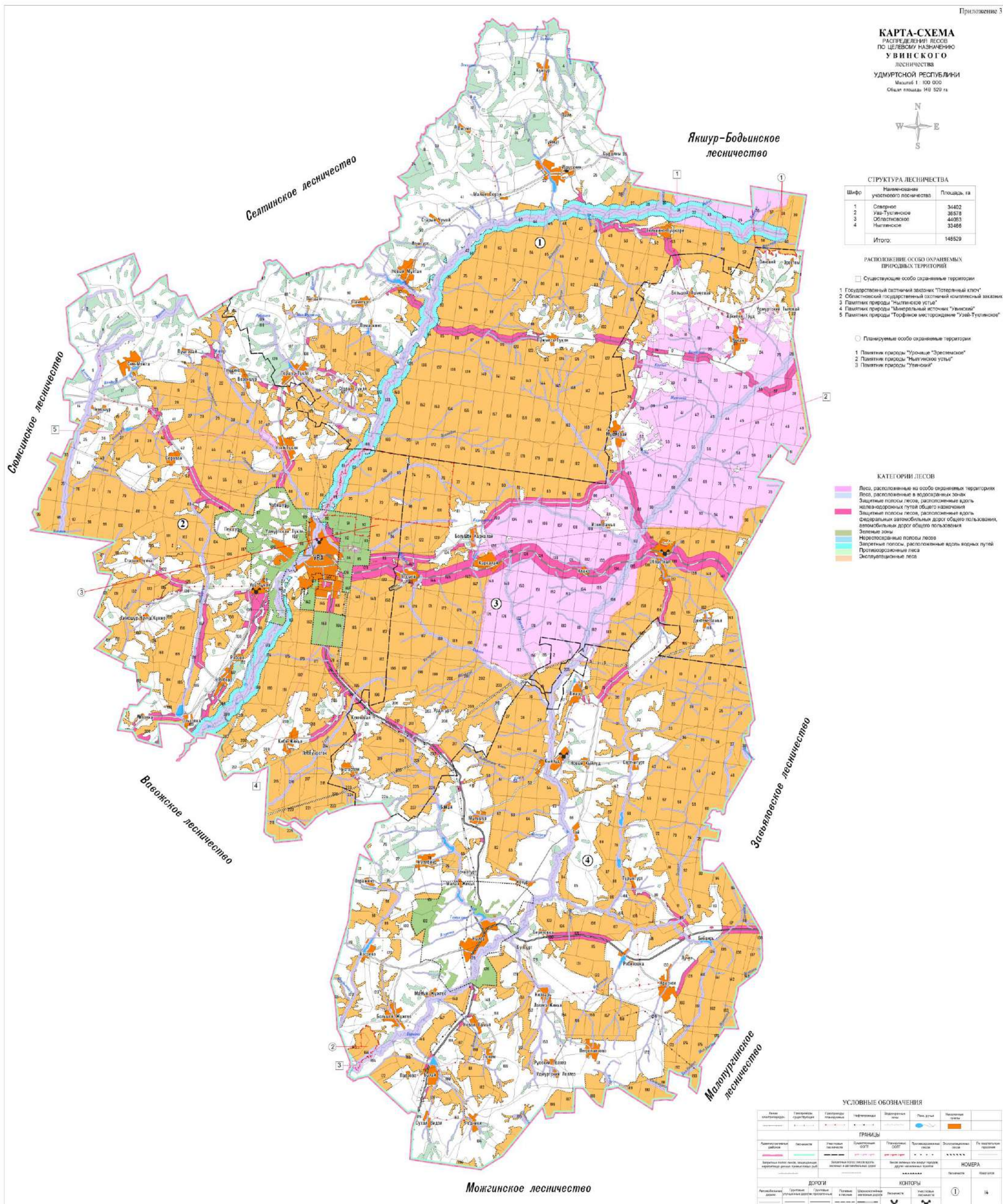
«



».

108. Приложение 3 «Карта-схема подразделения лесов по целевому назначению Увинского лесничества Удмуртской Республики» лесохозяйственного регламента Увинского лесничества Удмуртской Республики изложить в следующей редакции:

«

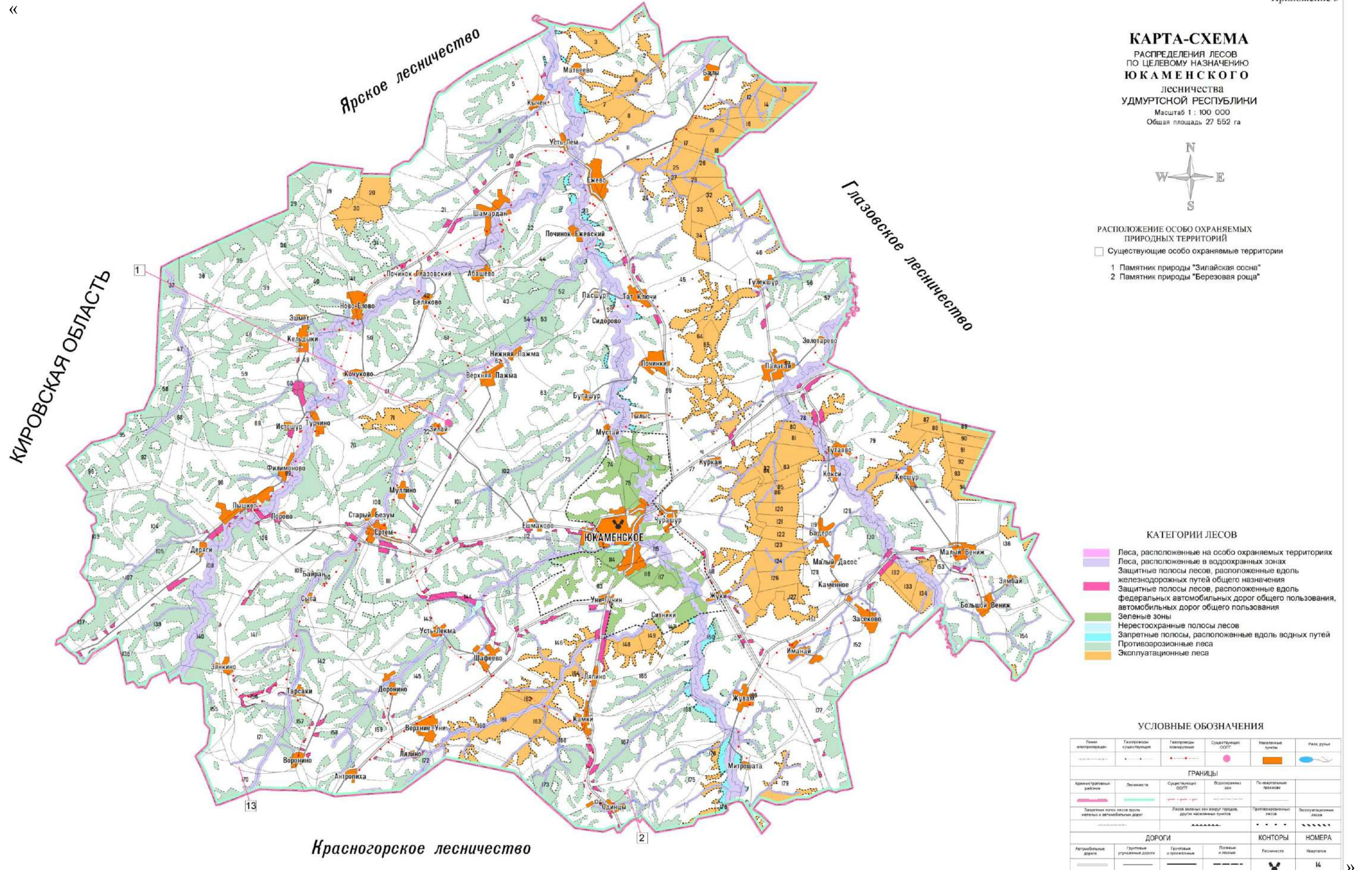


».

109. Приложение 3 «Карта-схема подразделения лесов по целевому назначению Юкаменского лесничества Удмуртской Республики» лесохозяйственного регламента Юкаменского лесничества Удмуртской Республики изложить в следующей редакции:

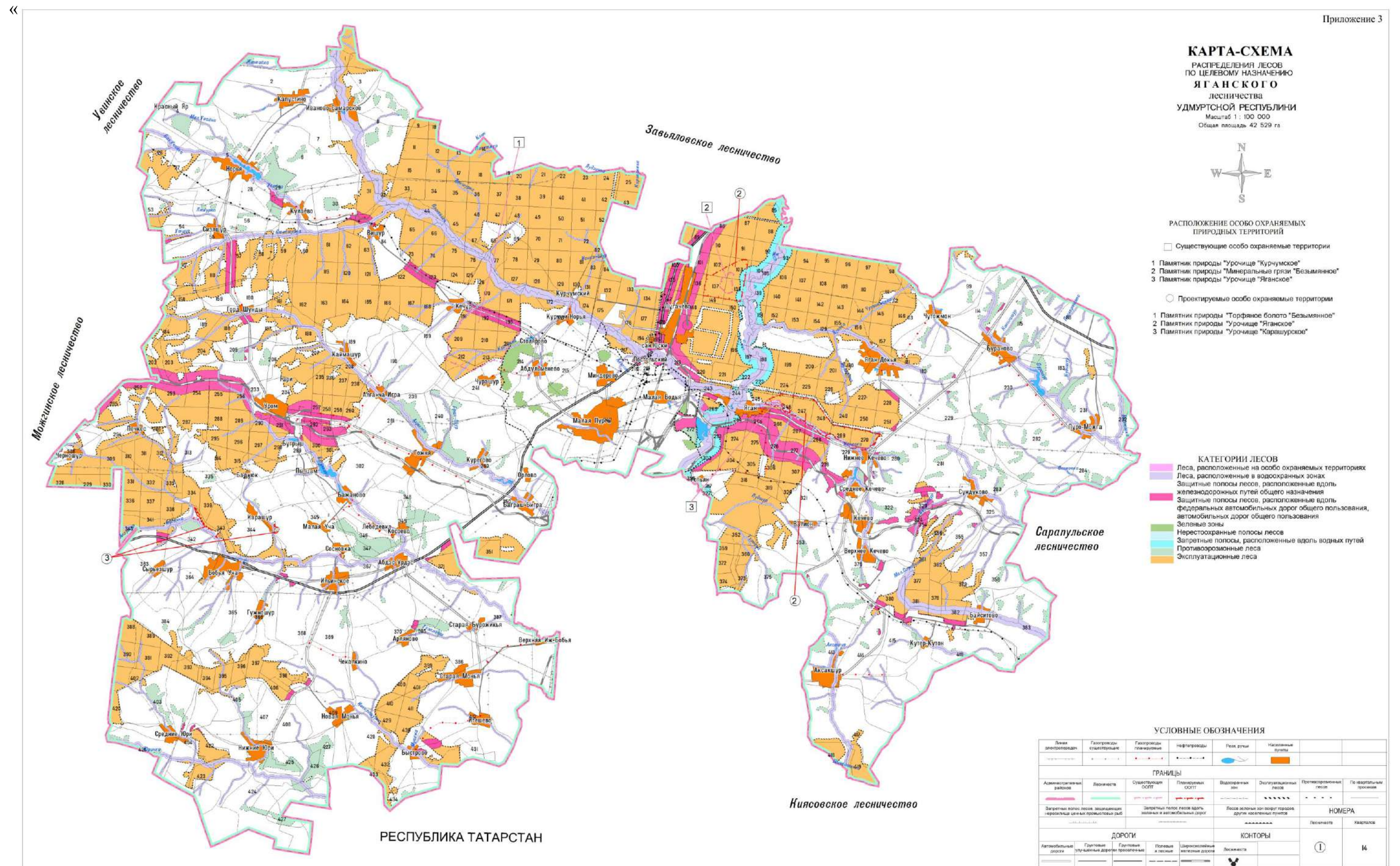
«

Приложение 3

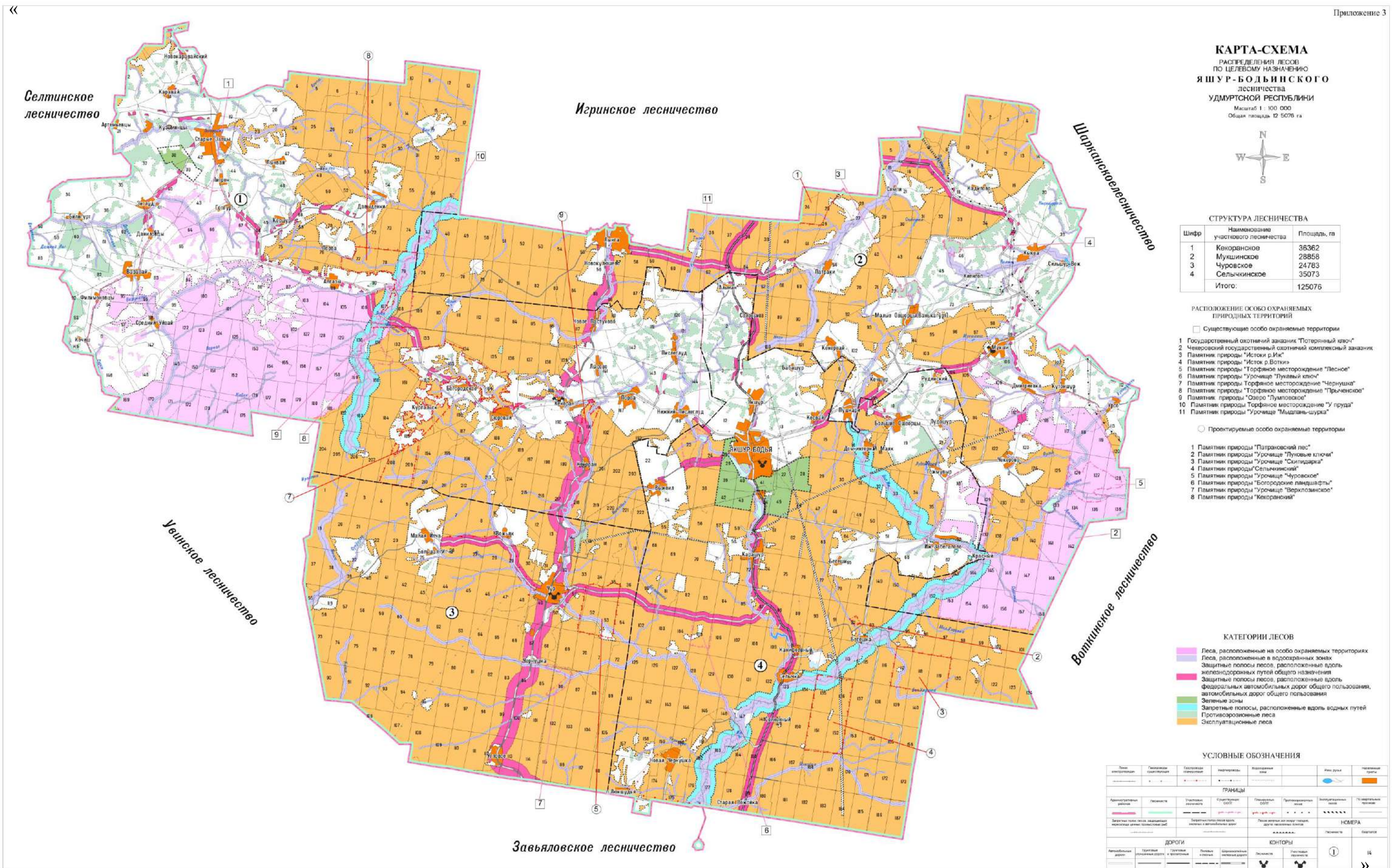


»

110. Приложение 3 «Карта-схема подразделения лесов по целевому назначению Яганского лесничества Удмуртской Республики» лесохозяйственного регламента Яганского лесничества Удмуртской Республики изложить в следующей редакции:

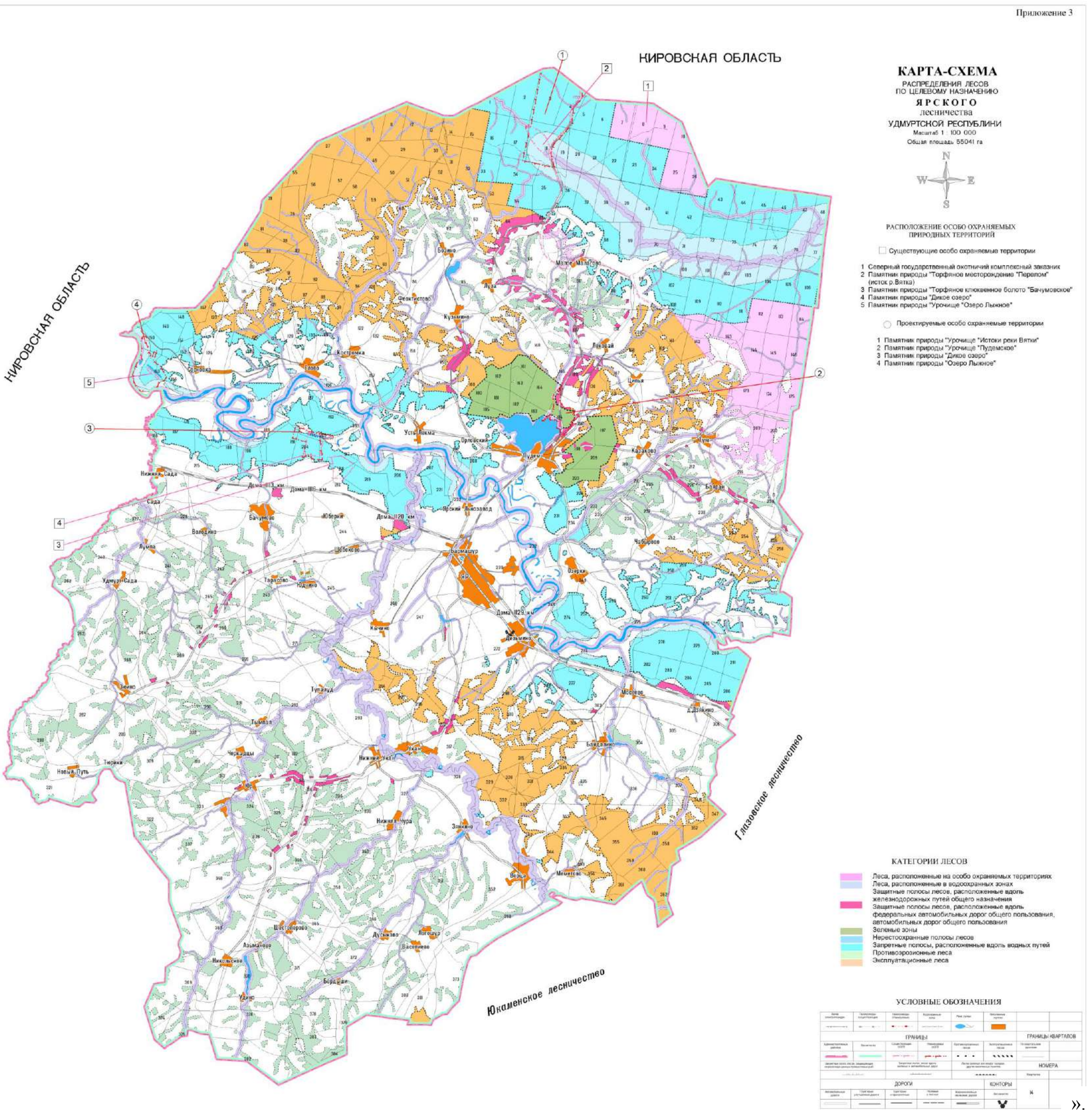


111. Приложение 3 «Карта-схема подразделения лесов по целевому назначению Якшур-Бодьинского лесничества Удмуртской Республики» лесохозяйственного регламента Якшур-Бодьинского лесничества Удмуртской Республики изложить в следующей редакции:



112. Приложение 3 «Карта-схема подразделения лесов по целевому назначению Ярского лесничества Удмуртской Республики» лесохозяйственного регламента Ярского лесничества Удмуртской Республики изложить в следующей редакции:

«



»